



D-DAY
NORMANDIE
TERRE DE LIBERTÉ



**GUIDE DU VISITEUR
DES PLAGES DU DÉBARQUEMENT
ET DE LA BATAILLE DE NORMANDIE**



Visitez plus et dépensez moins avec l'Explore Normandy Pass

Pour 1€ seulement, profitez de réductions avec l'Explore Normandy Pass sur vos tickets d'entrées ou dans les boutiques des sites et musées du Débarquement et de la Bataille de Normandie. Vous aurez également accès aux contenus exclusifs, enrichis et ludiques en lien avec cette thématique 100% normande avec l'Explore Normandy Pass.

Rendez-vous sur

explore-normandypass.com



DESTINATION D-DAY

En 1944, le 6 juin et pendant le long été qui suivit, des hommes venus du monde entier sont venus se battre en Normandie pour combattre le nazisme et rétablir la Liberté.

La Normandie garde à jamais les traces de cette histoire et, chaque année, se souvient et rend hommage aux vétérans américains, britanniques, canadiens, belges, danois, néerlandais, norvégiens, polonais, australiens, français, à leurs frères d'armes, à ces héros qui ont, nombreux, perdu la vie ici durant l'été 1944, et reposent dans les cimetières à découvrir dans toute la région. Les Normands, on l'ignore souvent, payèrent aussi un très lourd tribut dans ces terribles combats.

Cette édition se présente comme un guide pratique pour vous aider à préparer votre itinéraire, et vous inviter à découvrir ou redécouvrir les lieux de mémoire, cimetières, sites et musées, de la destination 1944 D-Day Normandie Terre de Liberté. Ces hauts lieux sont porteurs aujourd'hui de valeurs fondamentales et universelles, la Réconciliation, la Paix, et la Liberté. Chaque année-anniversaire est l'occasion de mettre à l'honneur les vétérans et leur famille qui répondront présents, tant que le temps le permet, aux événements commémoratifs et festifs organisés en Normandie.

Nous espérons que votre séjour sera un moment de partage et d'émotion, à vivre aussi en famille avec vos enfants et petits-enfants.

Bienvenue en Normandie !

Avec le soutien de



Sommaire

Pages guide

4

LES ALLIÉS PRÉPARENT LE JOUR-J après le désastre de Dieppe	4
UTAH BEACH Sainte-Mère-Église, Carentan-les-Marais	10
OMAHA BEACH La Pointe du Hoc	20
GOLD BEACH Arromanches-les-Bains	28
JUNO BEACH Courseulles-sur-Mer	34
SWORD BEACH Pegasus Bridge	36
BAYEUX Première ville libérée de France continentale	42
CHERBOURG-EN-COTENTIN Le port de Cherbourg, objectif stratégique	44
DE SAINT-LÔ Capitale des ruines, à Avranches	46
CAEN Six semaines de combats	50
LA POCHE DE FALAISE Chambois	56
LA NORMANDIE PORTERA LONGTEMPS les traces de la guerre	60

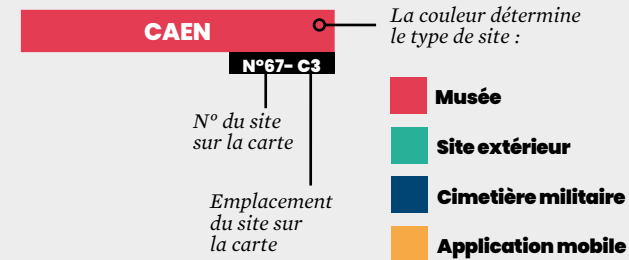
Pages pratiques

64

EXPÉRIENCES NORMANDES	64
EXCURSIONS Visites guidées	66
INDEX Les communes et cimetières militaires	68
LISTE DES MUSÉES	69
CARTE Les musées, sites extérieurs et cimetières militaires	70
LIBÉRATION ROUTE EUROPE	73

Utilisation du guide

Repérer les sites



Pour consulter l'ensemble des informations récentes des sites et musées présentés dans cette édition rendez-vous sur

www.normandie-dday.com





Dieppe

Raïd de
Dieppe
le 19 août 1942

Les Alliés préparent le jour J après le désastre de Dieppe

Le raid de Dieppe le 19 août 1942, a occasionné de lourdes pertes pour les troupes, mais apporté aux services de renseignements des Alliés, de nombreuses informations. « Jubilee », c'est ainsi que se nomme le raid de Dieppe, est la première reconnaissance en force des troupes alliées et plus particulièrement canadiennes, destinées à tester les défenses allemandes sur les côtes françaises. C'est une véritable hécatombe humaine, l'échec de cette opération sera d'ailleurs réutilisé par la propagande nazie pour montrer l'invincibilité du Mur de l'Atlantique.

L'idée d'un débarquement sur les côtes françaises est ancienne. « Nous reviendrons » sont les propos de Winston Churchill en juin 1940, quand ses troupes s'échappent de Dunkerque et regagnent l'Angleterre. L'Allemagne étant l'ennemi à abattre en priorité, l'industrie se reconvertisse dans la production de matériel de guerre : péniches, canons, avions, etc. On construit Outre-Atlantique et on entrepose dans différents camps dans le sud de l'Angleterre.

Des photographies des côtes normandes sont prises presque quotidiennement par les avions ou les sous-marins. De nombreuses informations sont également transmises par les résistants au péril de leur vie (renseignements sur les défenses allemandes et/ou le mouvement des troupes).

Alors que les Américains et Britanniques construisent sans relâche les péniches d'assaut, les blocs des ports artificiels, etc., l'aviation quant à elle, commence, dès le printemps 1944, un bombardement systématique des infrastructures routières et ferroviaires du nord-ouest de la France.

La date fatidique est fixée à début juin, le 5, éventuellement le 6 ou le 7, ces jours de début juin réunissant les différentes conditions, à savoir un assaut à l'aube et à mi-marée montante faisant suite à une nuit de pleine lune pour les parachutistes. Le nom de code de cette grande opération de débarquement est également trouvé, ce sera l'opération Overlord.



AUMALE-BLANGY/BRESLE

► Bases de lancement V1

L'itinéraire de randonnée « Offensive V1 » présente les vestiges des 19 bases de lancement de V1 présents au sein des vallées de la Bresle et de l'Yères. Ces bombes volantes, construites par l'armée allemande avaient pour objectif d'atteindre et de détruire Londres.

Des panneaux descriptifs offrent les repères aux visiteurs sur chacun des sites. Les sites de Guerville (Poteau de Montauban) et de Campneuseville (Hameau de Beaulieu) disposent de leur catapulte et de la bombe volante V1. Pour enrichir son expérience, une application mobile (intégrant des photos, vidéos et témoignages, etc.) est disponible gratuitement (LENGENDR sur App Store et Google Play). Des visites guidées sont également proposées sur demande.

Site gratuit

CONTACTS

Office de Tourisme communautaire
Aumale – Blangy/Bresle

20 Rue de Barbentane
76340 BLANGY-SUR-BRESLE
+33(0)2 35 17 61 09
tourisme@cciabb.fr
www.vlhistoireetpatrimoine.fr



OTAumaleBlangy

www.tourisme-aumale-blangy.fr


BÉNERVILLE-SUR-MER

N°03 - C3

► Batteries du Mont Canisy

À 110 m d'altitude, le Mont Canisy domine la baie de Seine et le port du Havre. Une position stratégique qui lui valut d'abriter d'abord une batterie d'artillerie de la Marine Française en 1940, puis une batterie allemande composée de six canons français de 155 mm en encuvement et sous casemates. Le 6 juin 1944, deux cuirassés britanniques, le « Warspite » et le « Ramillies », mais aussi l'aviation alliée, eurent pour mission de neutraliser les batteries côtières de la Côte fleurie, dont celle du Mont Canisy. Les Allemands la quittèrent sans combat dans la nuit du 21 au 22 août 1944.

Des panneaux d'interprétations donnent des explications sur le fonctionnement des ouvrages militaires. Un important réseau de galeries souterraines (250 m de long, 15 m sous terre) est présenté par l'équipe des bénévoles qui organisent les visites guidées sur réservation.

Site gratuit

CONTACTS

Office de tourisme
32 bis avenue Michel d'Ornano
14910 BLONVILLE-SUR-MER
+33 (0)2 31 14 40 00
amcinfos@wanadoo.fr



ARDOUVAL

N°02 - E2

► Le Val Ygot

En forêt d'Eawy au Val-Ygot, la base de lancement de V1 construite en 1943 sur trois hectares comporte 13 bâtiments (abris, ateliers et rampe de lancement). Ce lieu de mémoire de la Seconde Guerre mondiale est ouvert toute l'année et entièrement libre d'accès.

Des panneaux explicatifs offrent les repères essentiels aux visiteurs. Des visites guidées sont également proposées sur demande.

Site gratuit

CONTACTS

Association ASSVYA
M^{me} Françoise DAUZOU
+33 (0)6 84 29 67 05
valygot@gmail.com

facebook.com/Assvya
www.mont-canisy.org



DIEPPE

N°04 - E2

> Mémorial du 19 Août 1942

À l'aube du 19 août 1942, une armada alliée fait route vers Dieppe pour l'Opération Jubilee, un raid de grande envergure. Elle rassemble près de 6 000 hommes, en majorité canadiens, dont plus du quart laisseront leur vie. Depuis 2002, l'association Jubilee et la ville de Dieppe rendent hommage à ces hommes au sein du Mémorial du 19 août 1942, dont la visite d'une heure et demie comprend un film (archives INA) de 40 min et une collection de documents, photos, uniformes et armement. Pour compléter la découverte, les visiteurs peuvent également se procurer à la boutique du Mémorial une bande-dessinée consacrée au raid.

Le Mémorial est implanté dans l'ancien théâtre municipal de Dieppe, construit en 1826 par la ville de Dieppe pour la Duchesse de Berry.

Site payant

CONTACTS Mémorial du 19 Août 1942

Place Camille Saint-Saëns - 76200 DIEPPE

www.dieppe-operationjubilee-19aout1942.fr



FÉCAMP

N°05 - D2

> Blockhaus du Cap Fagnet

Les blockhaus du Cap Fagnet, érigés à partir de 1942 sur ordre de l'armée allemande, sont constitués du célèbre « Mur de l'Atlantique ». La visite guidée de ces ouvrages bétonnés permet de mieux comprendre l'intérêt stratégique de ce site fortifié et ses limites. C'est également l'occasion d'aborder la question de la collaboration économique liée à cette construction militaire.

La seconde partie du circuit permet, par un petit chemin de randonnée à travers bois, d'accéder à « l'abri sanitaire militaire allemand » creusé dans la roche. Prévoir chaussures de marche et vêtements chauds.

Site payant

CONTACTS

Maison du patrimoine
10 rue des Forts
76400 FÉCAMP
+33 (0)2 35 10 60 96
patrimoine@ville-fecamp.fr

www.ville-fecamp.fr



FORGES-LES-EAUX

N°06 - E2

> Normandy Resistance Museum

À 40 km de Rouen, 50 km de Beauvais et 80 km d'Amiens, le musée de la Résistance et de la Déportation de Forges-les-Eaux propose, sur deux niveaux, une rétrospective des années sombres de la Seconde Guerre mondiale à travers nombre de documents, uniformes et objets divers : la France et son empire dans la guerre, les Alliés, les opérations militaires ; l'Allemagne et le nazisme, la collaboration ; la Déportation et la Résistance, de l'appel du 18 juin à la Libération.

Aménagé dans un souci pédagogique constant, le musée est particulièrement adapté aux collégiens et lycéens.

Site payant

CONTACTS

Normandy Resistance Museum
Rue du Maréchal Leclerc
76440 FORGES-LES-EAUX
+33 (0)2 35 90 64 07

(pour le téléphone nous contacter entre 14h et 18h)
museedelaresistance@free.fr

museeforgesleaux

www.normandyresistancemuseum.com



HONFLEUR

N°07 - D3

> Le Blockhaus de la Gare

Près du Bassin Carnot, se trouve l'un des derniers vestiges honfleurais de la Seconde Guerre mondiale. Depuis 2014, avec la volonté de la Mairie de Honfleur et de l'Association Honfleur 1939-1945, ce lieu est devenu un lieu de mémoire et de partage. Dans un blockhaus de 350 m², vous trouverez plus de 40 tenues, des documents et photographies d'époque, un film de 45 min relatant les témoignages de la Libération, un hommage aux trois policiers des Forces Françaises d'Intérieur arrêtés dans ce blockhaus et fusillés le 24 août 1944.

Site payant

CONTACTS

Blockhaus de la Gare
Bassin Carnot
14600 HONFLEUR
+33 (0)7 83 25 76 12
honfleur1939-1945@orange.fr

www.blockhausdelagare.fr



LE TRÉPORT

N°08 - E1

> Kahl Burg

Au cœur des falaises de craie de la Côte d'Albâtre et à quelques kilomètres du site du débarquement de Dieppe, le Kahl-Bürg est situé à 60 m au-dessus de la mer, une vingtaine de mètres sous terre, et mesure 270 m de long. Parmi une trentaine de pièces, le visiteur est invité à découvrir trois postes d'observation, un poste de combat abritant toujours son canon de 75 mm, ainsi qu'un poste de commandement de l'armée allemande (245 et 348 ID).

Le lieu est imprégné de la souffrance des captifs, en majorité des femmes ukrainiennes, qui le construisirent. Son architecture, tout en couloirs voûtés et briquetés, est unique au sein du Mur de l'Atlantique.

Site gratuit

CONTACTS

Le Kahl Burg
Rue du 08 mai 1945
76470 LE TRÉPORT
Contact auprès de l'office de Tourisme du Tréport au +33(0)2 35 86 05 69

www.kahl-burg.fr



MANNEVILLE-SUR-RISLE

N°09 - D3

> Musée de la Résistance et de la Déportation

Inauguré en 1979, le musée départemental de la Résistance et de la Déportation présente des documents et objets relatant cette période de l'histoire de France dans le département de l'Eure. Le musée met particulièrement en lumière l'activité du réseau de résistance le plus actif de Haute-Normandie, le Maquis Surcouf. Il est installé dans une chapelle du 17^e siècle, classée Monument Historique.

Site gratuit

CONTACTS

Musée de la Résistance et de la Déportation
Mairie de MANNEVILLE-SUR-RISLE
+33 (0)2 32 56 94 86
museemanneville@gmail.com



PALUEL

N°10 - D2

➤ Mémoire d'Albâtre

Ce lieu est un site chargé d'histoire. Sa position stratégique lui a valu être un point d'appui intégré au Mur de l'Atlantique. Le réseau de bunkers permettait à l'armée d'occupation la défense du front de mer de Veulettes-sur-Mer et de son estuaire mais aussi une défense antiaérienne de pointe. Le sentier est donc ponctué de bunkers visibles au détour d'anciennes tranchées partiellement reconstituées, dont 3 ont été aménagés en espaces d'interprétation sur les thématiques suivantes : « l'histoire du point d'appui allemand de Paluel », « le Mur de l'Atlantique et le vécu de l'occupation sur la population locale », « l'espace du souvenir ». Panneaux traduits en anglais et en allemand

Bénéficiant d'une vue imprenable sur l'estuaire de la Durdent, la plage de Veulettes-sur-Mer et les falaises du Catelier, le site du Pont Rouge vous invite à emprunter un parcours patrimonial unique mêlant découverte de la biodiversité et des ouvrages de la Seconde Guerre mondiale.

Site gratuit

CONTACTS

Office de tourisme
+33(0)2 35 97 00 63

www.cote-albatre-tourisme.fr



ST-JOUIN-BRUNEVAL

N°11 - D2

➤ Mémorial de Bruneval

Dans la nuit du 27 au 28 février 1942, l'opération Biting (« morsure »), également appelée « raid de Bruneval » est un succès : un commando britannique parvient à s'emparer des principaux éléments d'un radar allemand (dont la technologie est alors inconnue des Alliés), tout en faisant croire à sa destruction. Situé à l'emplacement des défenses allemandes qui verrouillaient l'accès à la plage, le Mémorial de Bruneval a été inauguré par Kenneth Holden, l'un des derniers vétérans du raid. Imaginé par l'association Bruneval 42, il a été conçu par l'architecte Bruno Saas et réalisé par la ville de Saint-Jouin-Bruneval.

Site gratuit

CONTACTS

Mémorial de Bruneval
Chemin André Haraux
76280 SAINT-JOUIN-BRUNEVAL
Mairie de Saint-Jouin-Bruneval
+33(0)2 35 13 10 10
contact@bruneval42.com

www.bruneval42.com

CHAMPIGNY-LA-FUTELAYE

N°12 - E4

➤ Cimetière militaire allemand

Ce cimetière militaire allemand regroupe des tombes de soldats allemands décédés dans les départements de l'Eure, l'Orne, la Seine-Maritime, l'Eure-et-Loir, ainsi que dans l'ancien département de la Seine-et-Oise. 19 836 soldats allemands y reposent dans 17 carrés de pelouse de tailles différentes. Il fut inauguré le 12 septembre 1964.



HAUTOT-SUR-MER

N°13 - E2

➤ Dieppe Canadian War Cemetery

Cimetière de la Commonwealth War Graves Commission

Dans ce cimetière entretenu par la Commonwealth War Graves Commission, sont inhumés les combattants alliés morts sur le territoire français sur les plages de Dieppe pendant la Seconde Guerre mondiale. Une trentaine de soldats britanniques a été enterrée en 1940. Après le raid du 19 août 1942, les Allemands y enterrèrent les soldats canadiens et anglais. Le cimetière sera définitivement aménagé en 1949. On y dénombre 957 tombes de soldats, canadiens, britanniques, néo-zélandais, australiens, polonais et un indien. L'ensemble des stèles disposées dans ce cimetière sont ordonnées en rangées symétriques, dos à dos.





Sainte-Mère-Église * Carentan

Les parachutistes américains de la 82^e et de la 101^e Airborne doivent s'emparer de Sainte-Mère-Église et Carentan et sécuriser la tête de pont de Utah Beach

Utah Beach

Sainte-Mère-Église, Carentan-les-Marais

Chronologiquement, pour la réussite des opérations du 6 juin, on peut distinguer trois phases. Elles devaient être parfaitement coordonnées, sur une zone limitée, de Utah Beach à l'ouest à Sword Beach à l'est : phase aérienne, regroupe les troupes aéroportées et les bombardements côtiers ; phase navale, bombardement sur le Mur de l'Atlantique et acheminement des troupes et matériels ; phase terrestre, débarquement sur les 5 plages (Utah, Omaha, Gold, Juno, Sword) et la Pointe du Hoc.

C'est ainsi qu'aux premières heures du 6 juin, les premières troupes aéroportées ont déjà pris pied sur le sol normand : Britanniques à l'est, Américains à l'ouest.

Les parachutistes américains de la 82^e et de la 101^e Airborne doivent

s'emparer de Sainte-Mère-Église et Carentan et sécuriser la tête de pont de Utah Beach. À 4 heures du matin, Sainte-Mère-Église est prise d'assaut.

Aux premières lueurs du jour, de l'embouchure de la Seine au Cotentin, des milliers de navires recouvrent la mer. Ces péniches et autres bateaux transportant des hommes, des véhicules, du matériel foncent en direction de la côte. Quelques heures avant, certains navires, relayés par les forces aériennes ont bombardés les abris fortifiés des côtes de la Manche. Les hommes se dirigent vers la côte pour accomplir la plus grande œuvre de leur vie. La plage de Utah Beach, anciennement la Madeleine est rapidement prise, en limitant le nombre de pertes. Les soldats peuvent ouvrir assez rapidement des brèches dans les défenses allemandes afin de permettre aux troupes et au matériel lourd d'avancer.



Utah Beach Musée du Débarquement

Construit à l'endroit même où les troupes américaines ont débarqué le 6 juin 1944, le Musée du Débarquement raconte en 10 séquences les événements du Jour J, depuis sa préparation jusqu'à son aboutissement et son succès. Grâce à un parcours chronologique complet, vous plongez dans l'Histoire du débarquement et découvrez une collection riche en objets, véhicules et matériels. Star du Musée, un authentique bombardier américain B-26 Marauder est exposé dans un hangar spécialement conçu pour lui. Le film, « La Plage de la Victoire » vous fait revivre l'épopée des soldats engagés dans cette bataille décisive, la plus grande opération amphibie de toute l'histoire militaire. Avec les émouvants témoignages des vétérans, vous prendrez la mesure de leur sacrifice qui a rendu sa liberté à l'Europe.



Site payant

CONTACTS

Musée du Débarquement Utah Beach
50480 SAINTE-MARIE-DU-MONT
+33 (0)2 33 71 53 35
musee@utah-beach.com



www.utah-beach.com

SAINTE-MÈRE-ÉGLISE

N°15 - B3



Airborne Museum

la Liberté venue du ciel

À travers ses 5 bâtiments à la scénographie moderne, interactive et spectaculaire, le musée vous guide sur les pas des parachutistes américains du Jour-J.

Vous pourrez voir un véritable planeur WACO fidèlement mis en scène, exemplaire unique en France dans cet état de conservation, et pourrez embarquer dans un avion C-47 comme les paras des 82^e et 101^e divisions aéroportées ont pu le faire pour la Bataille de Normandie.

Les objets du musée prennent vie grâce aux scènes de reconstitutions hyperréalistes. Aussi, vous aurez la sensation de sauter d'un avion C-47 en plein vol pour atterrir au cœur du village de Sainte-Mère-Eglise, de combattre dans les marais inondés pendant la bataille de la Fièvre ou de vous perdre dans le bocage normand pendant la Bataille des Haies...

Le film du musée «Les chemins de la Liberté» projeté dans la grande salle de cinéma vous explique avec émotion les destins des hommes venus libérer la Normandie et l'Europe.



Nouveauté 2024 : Suite à un vaste projet d'extension-rénovation, le musée dévoile de grandes nouveautés !

Le nouveau pavillon WACO, 5^e bâtiment du musée. À travers 5 salles, pour un total de 1200m², vous pourrez tout apprendre sur les planeurs américains de la Seconde Guerre mondiale, de leur conception jusqu'à leur mise en œuvre durant le conflit. Il abrite maintenant le planeur du musée dans une mise en scène exceptionnelle. L'ancien bâtiment WACO, bâtisse historique du musée, a été rénové et rebaptisé Occupation. Il accueille désormais une exposition permanente inédite au sujet de l'Occupation et de la Résistance dans le secteur de Sainte-Mère-Eglise. Enfin, le parc du musée a été entièrement réaménagé et végétalisé. De nouveaux véhicules sont désormais en exposition à l'air libre, et un espace snack est à votre disposition pour tout petit creux. Pour vous accompagner tout au long de votre visite, la tablette Histopad vous fera remonter le temps. L'immersion est garantie !

Site payant

CONTACTS

Airborne Museum
14 rue Eisenhower
50480 SAINTE-MÈRE-ÉGLISE
+33 (0)2 33 41 41 35
infos@airborne-museum.org



www.airborne-museum.org

SAINT-CÔME-DU-MONT

N°16 - B3



D-DAY Experience

Musée immersif sur les parachutistes américains et allemands, D-Day Experience vous propose une double perspective pour une visite complète. Situé à Saint-Côme-du-Mont, au carrefour de l'homme mort, un point stratégique dans la Bataille de Carentan, D-Day Experience vous plonge au cœur des combats. Après un briefing par un hologramme inspiré d'un véritable parachutiste américain, montez à bord d'un C-47 transformé en simulateur de vol et revivez la nuit du 6 juin 1944 en tant que parachutiste ! Préparez-vous à un vol mouvementé alors que les bombardements font rage autour de vous. Ensuite, au travers d'une muséographie innovante et grandiose, le musée vous emmène aux côtés des soldats qui ont combattu pour la libération de Carentan. Puis, la maison historique, le Dead Man's Corner, et sa reconstitution d'un poste de commandement vous font découvrir le point de vue allemand. Enfin le cinéma 3D écran géant résume de manière pédagogique le Débarquement avec deux films en un : D-Day Normandie 1944 et Prendre et tenir Carentan. D-Day Experience vous propose une visite globale qui vous permettra de découvrir de manière originale les événements du 6 juin 1944, ainsi que de la Bataille de Carentan. N'apprenez plus l'Histoire, vivez-la !



Nouveauté 2024 :

le 2nd Naval Beach Battalion est mis à l'honneur dans une nouvelle exposition. Coup de projecteur sur cette unité méconnue, les éclaireurs du Débarquement d'Utah Beach et ancêtres des Navy SEALs. Dans un esprit d'authenticité, chacune des pièces exposées a été utilisée lors du Débarquement de Normandie. Cette exposition inédite vous permet de découvrir et de comprendre le rôle du 2nd Naval Beach Battalion et son lien avec le secteur d'Utah Beach et de Carentan.

Site payant

CONTACTS

D-DAY EXPERIENCE
2, Village de l'Amont
50500 Saint-Côme-du-Mont,
CARENTAN-LES-MARAIS
+33 (0)2 33 23 61 95
contact@dday-experience.com
Boutique en ligne: www.paratrooper.fr



www.dday-experience.com



CATZ/CARENTAN

N°17 - B3

Normandy Victory Museum

Poussez les portes de l'Histoire et découvrez les cent jours mémorables qui ont suivi le D-Day. Le Normandy Victory Museum vous invite à une promenade intimiste au milieu de vingt-sept mises en scène aux détails soignés (dont certaines sonorisées) qui vous dévoilent le quotidien des soldats mais aussi des civils durant la bataille des haies. Pendant votre visite vous allez découvrir plus de 15 000 objets authentiques, des archives (documents, photos, films), des portraits de vétérans, des véhicules, une rare machine Enigma...

Dès l'entrée du musée, une rue ancienne reconstituée vous plonge dans le quotidien des Normands dans les années 40 puis vous partez pour une visite émouvante d'environ 1h30 à 2h, adaptée à toute la famille. Par endroit, des objets peuvent être manipulés et l'on peut se photographier dans une jeep ou encore pénétrer dans une vraie barge de débarquement. Pour finir, une exposition thématique met à l'honneur le rôle longtemps sous-estimé des femmes pendant la Seconde Guerre mondiale.

Le Normandy Victory Museum c'est aussi, des expositions temporaires, des tours en véhicules d'époque, de grands événements, une charmante boutique vintage.

Les + : Tours en Dodge d'époque - Bar restaurant années 40 - Parking gratuit

Site payant

CONTACTS

Normandy Victory Museum
Rue de la fourchette Catz/Saint-Pellerin
50500 Carentan-les-marais
+33 (0)2 33 71 74 94
info@nvm.museum



www.normandy-victory-museum.fr



AZEVILLE

N°18 - B3

> Batterie d'Azeville

Pourvue d'un incroyable réseau de 300 m de souterrains et d'un système défensif complet, la batterie d'Azeville est l'un des objectifs prioritaires des Alliés le 6 juin 1944. Prenant part aux combats dès le début du Débarquement, elle bombarde le secteur d'Utah Beach pendant près de trois jours et demi, retardant alors considérablement les forces alliées qui finissent par la contourner. La position tombe le 9 juin 1944, après d'intenses combats et de nombreux rebondissements.

Découvrez la batterie d'Azeville en totale autonomie, à travers un parcours audioguidé multilingue et illustré (une exposition retraçant la vie de la garnison et ses relations avec la population locale).

Site payant.

CONTACTS

Batterie d'Azeville. La rue, 50310 AZEVILLE
+33 (0)2 33 40 63 05
museum.azeville@manche.fr

Patrimoine et musées de la Manche

batterie-azeville.manche.fr



CARENTAN

N°19 - B3

> Circuit Historique 1944 Carentan

Ce circuit de 40 km vous invite à découvrir 13 sites des hauts lieux de la bataille pour la libération du secteur de Carentan où s'opposèrent pendant plusieurs jours parachutistes américains et allemands.

Vous pourrez suivre ce circuit, équipé de panneaux d'information bilingues, à votre rythme avec votre véhicule personnel, tout au long de l'année. Circuit disponible gratuitement à l'office de tourisme de la Baie du Cotentin (bureaux de Carentan et Sainte-Mère-Église) ou en téléchargement sur l'application Rando Jeu.

Site gratuit

CONTACTS

Office de Tourisme de la Baie du Cotentin Bureau de Carentan
24, place de la République
50500 CARENTAN
+33 (0)2 33 71 23 50
tourisme@ccdbc.fr

www.ot-baieducotentin.fr



Achetez votre Pass' 1 € et bénéficiez de plus de 70 € de réduction

autour de Sainte-Mère-Église, Utah Beach, Carentan, dans les musées, activités, découverte nature et sur les produits du terroir et de l'artisanat.

En vente chez les partenaires et les Offices de Tourisme à Carentan et Sainte Mère Eglise

+ d'informations sur www.ot-baieducotentin.fr

Café - Epicerie ancienne
L'ATELIER
Jean-Marie & Sylvie Caillard

Reconstitution d'un café-épicerie des années 1940

Sylvie et Jean-Marie Caillard vous invitent dans leur café-épicerie reconstitué des années 40's. Tous les premiers samedis du mois, ils vous ouvrent leurs portes de 11h à 23h. L'occasion de découvrir, ce lieu avec ses collections, mobiliers, objets années 40's.

Monsieur et Madame CAILLARD
11 rue Jean Truffaut
Carentan
50500 CARENTAN-LES-MARAIS
Tél. 06 34 03 46 45



ÉCAUSSEVILLE

N°20 - B2

> Hangar à Dirigeables

Un site qui va connaître 3 guerres (14-18, 39-45 et la guerre froide). Base aérostation maritime créée en 1916 pour la chasse aux sous-marins allemands et aux mines. Le hangar en béton (150 m de long, 40 de large et 31 m de haut) est aujourd'hui le plus grand au monde. De 1936 à 1939 se sont des batteries de marines qui s'y installent. Entre 1940 à 1944, les allemands s'y installent. Le 9 juin 1944, après une furieuse bataille mené par Le 8th Infantry US, le hangar est libéré. Base logistique US pour la maintenance des véhicules jusqu'en 1945. Entre 1967 à 1969 (Guerre Froide), le site devient une base pour la construction des ballons pour les essais nucléaires.

Nouvelles expositions temporaires
Nouvelles vitrines / De nouveaux écrans vidéo au sein du musée.

Site payant

CONTACTS
Association des Amis du Hangar à Dirigeables d'Ecausseville
+33 (0)6 81 18 06 65
contact@aerobase.fr

www.aerobase.fr



ÎLE TATIHOU

N°21 - B2

> Le fort de Tatihou

Dans l'enceinte du fort Vauban de l'île Tatihou, 30 ouvrages ont été construits par les Allemands durant la Seconde Guerre mondiale ! Les casemates, les emplacements pour canons de campagne, les tobrouks, les postes pour mitrailleuses, ou encore les tranchées constituent un condensé du Mur de l'Atlantique. La spécificité de Tatihou réside dans le fait que les fortifications militaires, depuis le XVII^e jusqu'au XX^e siècle, se juxtaposent. Certains des derniers ouvrages s'imbriquant directement dans les plus anciens. Cette organisation illustre la pertinence et la pérennité de ces différents systèmes défensifs.

Chaque été, des artistes s'installent dans le fort de Tatihou. L'environnement des ouvrages défensifs devient un espace de créativité pour porter un autre regard sur l'histoire des fortifications.

Site payant

CONTACTS
Billetterie Tatihou
quai Vauban, 50550 SAINT-VAAST-LA-HOUGUE
+33(0)2 14 29 03 30

tatihou.manche.fr



SAINT-MARCOUF-DE-L'ISLE

N°22 - B3

> La Batterie de Crisbecq

Plongez au coeur de la Bataille de Normandie, en visitant les 22 blockhaus aux aménagements d'époque de la plus puissante batterie d'artillerie des plages du Débarquement. Un surprenant complexe de tranchées et tunnels vous fera découvrir infirmerie, chambres, cuisine, soutes à munitions, poste de commandement antiaérien sans oublier les célèbres canons de Saint-Marcouf à la force de frappe insoupçonnée, Bien + qu'une batterie, un vrai village !

Nouveauté 2024 - 20 ans de la batterie :
Revivez le JOUR J dans la peau d'un soldat US, ALLEMAND et d'une résistante française, Vous êtes prêts à l'action ?

Site payant

CONTACTS
Batterie de Crisbecq
Route des Manoirs
50310 SAINT-MARCOUF-DE-L'ISLE
+33 (0)6 68 41 09 04
contact@batterie-marcouf.com

www.batterie-marcouf.com



QUINÉVILLE

N°23 - B2

> World War II Museum

Sur 1000 m² d'exposition, partez sur les traces de la vie durant la Seconde Guerre mondiale, de vraies mises en scènes plongent le visiteur dans l'ambiance de l'époque. Cheminez à travers une rue typique des années 40 entièrement reconstituée avec ses boutiques et maisons d'habitation. De nombreux véhicules et matériels d'époque, blockhaus d'époque intégré à la visite avec vue sur le mur antichar encore présent sur la plage de Quinéville.

Site payant

CONTACTS
World War II Museum
18, Avenue de la plage, QUINÉVILLE
+33 (0)2 33 95 95 95
memorial.quineville@wanadoo.fr



SAINTE-MÈRE-ÉGLISE

N°24 - B3

» Musée à ciel ouvert

Visite guidée, via l'application gratuite, RandoJeu (environ 3 h). À bord de votre véhicule, partez à la découverte des onze sites liés à l'histoire de Débarquement. Ce parcours de 50 km vous emmène autour de Sainte-Mère-Eglise, Picauville, Sainte-Marie-du-Mont, Utah Beach et Saint-Martin-de-Varreville.

Vous serez guidés à l'aide de l'application qui vous apportera également témoignages, vidéos et images d'archives pour vous expliquer ces événements historiques. Possibilité de réaliser cette visite avec un livret en vente dans les bureaux d'accueil.

Téléchargement gratuit.

CONTACTS

Office de Tourisme de la Baie du Cotentin
Bureau de Sainte-Mère-Église

6, rue Eisenhower,
50480 SAINTE-MÈRE-ÉGLISE
+33 (0)2 33 21 00 33
tourisme@ccbd.fr

www.ot-baieducotentin.fr



ORLANDES

N°25 - B3

» Cimetière militaire allemand

Situé au nord du village d'Orlandes, ce cimetière compte 10 152 sépultures. Le Volksbund, service d'entretien des sépultures militaires allemandes, commença les travaux architecturaux et

paysagistes en 1958. Le cimetière fut inauguré le 20 septembre 1961. L'une de ses stèles porte les noms de 22 soldats décédés le 25 octobre 1945. Ces démineurs allemands ont péri lors de l'explosion d'une charge de dynamite à Asnières-en-Bessin, près de Bayeux. Leurs ossements n'ayant pu être identifiés individuellement, ils ont été inhumés au bloc 27, dans la rangée 13, tombe 420/421.

© Christophe Cmauchard





Omaha Beach

La Pointe du Hoc

La Pointe du Hoc
Le 2^e bataillon de Rangers est chargé d'escalader les 30 m de falaise, de prendre d'assaut la batterie allemande et de détruire les canons.

Sur l'autre plage américaine, la situation est difficile. Les plages d'Omaha sont un véritable piège pour les troupes de la 1^{ère} et de la 29^e division. La première vague d'assaut a été sauvagement éliminée, la seconde découvre une plage jonchée de blessés, de cadavres, de matériels détruits. Enfin, puisant dans leurs dernières ressources, les soldats arrivent à grimper le talus escarpé qui surmonte la plage et faire sauter les barbelés. Vers midi, ils commencent à prendre les Allemands à revers et c'est ainsi que le combat passe à l'avantage des Alliés.

L'assaut sur Omaha a rencontré de nombreuses difficultés et a failli se terminer par un vrai désastre.

Au prix de nombreuses pertes, les Américains ont fini par remporter la partie et s'emparer des villages côtiers.

En même temps, un peu plus à l'ouest, le 2^e bataillon de Rangers est chargé d'escalader les 30 m de falaise de la Pointe du Hoc, de prendre d'assaut la batterie allemande et de détruire les canons. En quelques minutes, les meilleurs grimpeurs ont atteint le haut de la falaise. Ils découvrent un véritable champ de ruines causés par les tirs d'obus et de bombes des navires alliés au large, mais plus de pièces d'artillerie de 155 mm qui avaient été retirées par les Allemands quelques temps plus tôt. Vers midi, la Pointe du Hoc est aux mains des Américains.

COLLEVILLE-SUR-MER

N°26 - B3



Overlord Museum Omaha Beach

Situé au cœur des plages du Débarquement de Normandie, à 500 m du célèbre Cimetière Militaire Américain d'Omaha Beach, « Overlord Museum-Omaha Beach » vous propose une visite extraordinaire. Un fond historique inégalé et inégalable de l'époque pour retracer les événements de 1944 qui marquèrent le début de la libération de l'Europe. Une muséographie immersive pour mieux comprendre l'histoire, qui décrit depuis les préliminaires du Débarquement jusqu'à la libération de Paris, et qui se veut tournée vers les jeunes générations.

La Collection Leloup
Overlord Museum est le fruit de 50 années de recherches de la part de deux hommes : Michel et Nicolas Leloup. Une passion familiale dont la finalité est la transmission aux générations futures. 2 200 m² d'exposition : 10 000 pièces de collection, 40 véhicules, chars et canons.

Site payant

CONTACTS
Overlord Museum Omaha Beach
Lotissement Omaha Center
14 710 COLLEVILLE-SUR-MER
+33 (0)2 31 22 00 55
contact@overlordmuseum.com



www.overlordmuseum.com

**CRICQUEVILLE-EN-BESSIN**

N°27 - B3



La Pointe du Hoc



La Pointe du Hoc constituait un point stratégique des fortifications allemandes sur la côte normande. La mission de s'en emparer fut confiée au 2^e bataillon de Rangers. Sous les ordres du colonel J. E. Rudder, ces soldats réussirent l'incroyable exploit de parvenir au sommet en quelques minutes seulement, malgré la paroi très glissante, les cordes alourdies par l'eau de mer et le feu nourri des défenseurs. Dans un paysage lunaire, marqué de profonds cratères, le combat féroce qui s'engagea alors fut bien plus meurtrier que l'ascension elle-même. Et une surprise de taille attendait les Rangers : ils découvrirent que de gros madriers de bois avaient été installés dans les encuvements à la place des canons !

Aujourd'hui, le site présente les vestiges de la batterie d'artillerie allemande ainsi que les traces profondes des combats acharnés qui s'y sont déroulés les 6 et 7 juin 1944, coûtant la vie à 135 Rangers.



La Pointe du Hoc est l'un des rares sites offrant un témoignage direct de la violence du Débarquement en Normandie. Profondément meurtri par les combats, le lieu laisse imaginer les conditions extrêmes dans lesquelles les Rangers ont gravi la falaise sous les tirs des soldats allemands embusqués au sommet.

Site gratuit**CONTACTS**

AMBC - Pointe du Hoc
14450 CRICQUEVILLE-EN-BESSIN
0033 (0)2 31 51 62 00
normandy@abmc.gov

www.abmc.gov**COLOMBIÈRES**

N°29 - B3

COLLEVILLE-SUR-MER

N°28 - B3

> Big Red One Assault Museum

La 1^{ère} division d'infanterie américaine de l'US Army est surnommée The Big Red One (« le gros 1 rouge »), en raison de son insigne, un « 1 » rouge de grande taille. Après l'opération Torch en Afrique du Nord, elle combattit l'Afrika Korps de Rommel, puis prit part au Débarquement en Sicile. On la retrouve à Omaha Beach le 6 juin 1944, où elle subit de très lourdes pertes. À la fin de la guerre, en 1945, elle aura perdu plus de 21 000 hommes (blessés et prisonniers inclus), soit près de la moitié de son effectif.

Site payant**CONTACTS**

Big Red One Assault Museum
Le Bray, 14710 COLLEVILLE-SUR-MER
+33 (0)2 31 21 53 81
bigredoneassaultmuseum@gmail.com

www.bigredonemuseum.com

> Château de Colombières

Plongez au cœur de la guerre psychologique menée en 1944, depuis le château de Colombières, par les services de propagande américains. Vous découvrirez l'histoire des Ritchie Boys, ces jeunes réfugiés allemands, juifs pour la plupart, qui ont fui l'Allemagne nazie puis se sont engagés dans les services américains du renseignement militaire. Ces faits historiques méconnus vous seront présentés par le propriétaire du château qui a rassemblé une collection unique de documents, journaux et tracts de propagande révélant le rôle capital des Ritchie Boys dans la stratégie des Alliés.

Site payant. Réservation obligatoire**CONTACTS**

Château de Colombières,
14710 COLOMBIÈRES
M ou Mme Charles de Maupeou
+33 (0)2 31 22 51 65
chateaudocolombieres@gmail.com

chateau-colombieres.fr**GÉFOSSÉ-FONTENAY**

N°30 - B3

> Visite du Blockhaus de Géfosse-Fontenay

Chaque dimanche matin, à 10 h, le guide Luc Le Gleuher propose une visite commentée du blockhaus de Géfosse-Fontenay. Les visiteurs peuvent ainsi découvrir toute l'histoire de cette pièce du Mur de l'Atlantique restée en parfait état. Le prix de la visite est laissé à la discrétion des visiteurs.

Visite du blockhaus WN 88 du 1^{er} juin au 9 juin, départ tous les matins du musée station 70. Visite payante. Le reste de l'année tous les dimanches matin.

Sur réservation**CONTACTS**

Pour tous renseignements
+33 (0)6 74 72 25 15 - Départ tous les dimanches matin au musée station 70 à Osmanville (à proximité de Géfosse)

**GRANDCAMP-MAISY**

N°31 - B3

> Batterie de Maisy

Construit à partir de 1942, ce site faisait partie d'une zone militarisée de 44 hectares. Complètement oubliée pendant soixante ans, la batterie allemande redécouverte en 2006 couvrait les plages d'Utah et Omaha. Le 9 juin 1944, l'assaut final des 5^e et 2^e Rangers américains se trouva sous son feu nourri pendant cinq longues heures.

2,5 km de tranchées, tunnels et autres constructions souterraines, ainsi que les emplacements de 6 plate-formes d'artillerie de 155 mm sont désormais ouverts à la visite.

Site payant

CONTACTS

Batterie de Maisy Route des Perruques
14450 GRANDCAMP-MAISY
info@maisybattery.com

www.maisybattery.com**SAINT-LAURENT-SUR-MER**

N°32 - B3

> Maison de la Libération

Les membres de l'association « les Fleurs de la Résistance », passeurs de mémoire, vous accueillent dans la première maison libérée par les Américains au matin du 6 juin 44 à Saint-Laurent-sur-Mer. Lieu de mémoire et site témoin du jour-J dédié : aux combattants de la Résistance, à l'opération méconnue Top secrète du Plan Sussex / Proust mission Ascaïn qui a eu lieu la nuit du 5 au 6 juin 1944 et au matin du 6 juin à Omaha Beach à Saint-Laurent-sur-Mer. Et aussi aux quelques parachutistes de la 101 Airborne perdus sur le secteur d' Omaha Beach : voir : « la stèle du souvenir », Honneurs aux alliés et aux civils de cette époque.



Visite sur rendez-vous.

Site gratuit (don à l'association).

CONTACTS

Maison de la Libération - Sébastien Olard
27 rue du val
14710 SAINT-LAURENT-SUR-MER
+33 (0)6 87 40 35 63
contact@maisondelaliberation.fr
 maison de la libération

www.maisondelaliberation.fr**SAINT-LAURENT-SUR-MER**

N°33 - B3

> Musée Mémorial d'Omaha Beach

Sur le site même d'Omaha Beach, d'une superficie de 1400 m², le musée présente une importante collection d'uniformes, d'objets personnels, d'armes et de véhicules, péniche de débarquement, barrière belge, canon long Tom de 155 mm, un char etc... De nombreuses scènes, une riche documentation photographique vous plongent au cœur de l'histoire du Débarquement. Un film de 25 min accompagné de témoignages de vétérans américains, vous explique clairement le Débarquement sur Omaha et la Pointe du Hoc. Musée adapté aux enfants.

Dans le hall du musée une boutique est à la disposition de tous.

Site payant

CONTACTS

Musée Mémorial d'Omaha Beach
Avenue de la Libération
14710 SAINT-LAURENT-SUR-MER
+33 (0)2 31 21 97 44
contact@musee-memorial-omaha.com

www.musee-memorial-omaha.com**SAINT-LAURENT-SUR-MER**

N°34 - B3

> Musée civil avant pendant et après guerre

Le musée civil avant pendant et après guerre : venez y découvrir une exposition de la vie de tous les jours au travers des objets usuels du quotidien, la cuisine, la chambre, la salle de bain, la garde robe...

Vous y trouverez aussi des focus sur de nombreux objets de la vie sous l'occupation.

Site payant

CONTACTS

Musée civil avant pendant et après guerre
8 rue Durant
14710 SAINT-LAURENT-SUR-MER
06 31 44 72 51 ou 06 95 11 29 24
christophemagali@outlook.fr

www.cmlesvignets.com**VIERVILLE-SUR-MER**

N°35 - B3

> Musée D-Day Omaha

Des milliers de pièces originales exposées sur plus de 3000 m² au coeur d'Omaha Beach dans un authentique bâtiment d'époque américain. Situé entre le cimetière américain (4 km) et la Pointe du Hoc (7 km) et à 200 m

de la plage, ce musée présente une collection unique, réunie pendant près de cinquante ans par un père passionné, aujourd'hui disparu, laissant le soin à ses deux fils de perpétuer ce travail de mémoire.



Site payant

CONTACTS

Musée D-DAY Omaha
Route de Grandcamp, 14710 VIERVILLE-SUR-MER
+33 (0)2 31 21 71 80
d.dayomaha@orange.fr
contact@museeeddayomaha.fr

www.dday-omaha.fr



LA CAMBE

N°36 - B3

Cimetière militaire allemand de La Cambe

D'une superficie totale de 10,5 hectares, ce lieu est l'un des six cimetières militaires allemands de la Seconde Guerre mondiale et de la Bataille de Normandie. Ici reposent près de 21 300 soldats allemands. Une exposition permanente en français, allemand et anglais aborde les thèmes de l'Homme en temps de guerre, des sépultures allemandes, de la population civile, du sens des commémorations et du devoir de mémoire. À travers d'exemples de destins de soldats et des familles, la complexité et la tragédie de la guerre sont mises en lumière.

1 120 érables « Acer Globosum » plantés dans le jardin de la Paix sont autant de symboles de paix et de réconciliation.

Site gratuit**CONTACTS**

Cimetière militaire allemand
14230 LA CAMBE
+33 (0)2 31 22 70 76
marie-annick.wieder@volksbund.de

www.volksbund.de

COLLEVILLE-SUR-MER

N°37 - B3



Normandy American Cemetery et Visitor Center

Situé juste au-dessus de la plage d'Omaha Beach, à Colleville-sur-Mer, le Normandy American Cemetery fut inauguré en 1956. Il honore les soldats américains morts pendant la Bataille de Normandie, et compte parmi les 26 sites funéraires permanents des Etats-Unis en terre étrangère. Incontournable, il rassemble les pierres tombales parfaitement alignées de 9 387 soldats tombés au combat. Un Jardin des Disparus où demeurent gravés les noms de 1 557 soldats, une chapelle, un mémorial, ainsi que le Visitor Center, inauguré le 6 juin 2007, complètent cet ensemble émouvant qui rend hommage aux valeurs de nos libérateurs. Le Visitor Center replace l'Opération Overlord dans son contexte historique et met en lumière la compétence, le courage et l'esprit de sacrifice des combattants de la Seconde Guerre mondiale.

Ce lieu est un lieu de mémoire, il sera donc demandé aux visiteurs d'adopter un comportement adapté, à la fois silencieux et respectueux.

Site gratuit**CONTACTS**

AMBC - Normandy American Cemetery
14710 COLLEVILLE-SUR-MER
+33 (0)2 31 51 62 00
normandy@abmc.gov

www.abmc.gov



Gold Beach

Arromanches-les-Bains

La 50^e division britannique, débarquée à Gold, est rapidement aux portes de Bayeux et s'en empare le 7 juin au matin. Son objectif est aussi d'enlever la commune d'Arromanches en prévision de l'installation du futur port artificiel (Mulberry) et de faire la jonction avec les troupes canadiennes débarquées à Juno. Mission qui sera accomplie le 6 au soir.



Le principe des Mulberries, ports artificiels, était de pouvoir très vite décharger véhicules et approvisionnements grâce à des quais de déchargement protégés par une rade de caissons de béton, en attendant que les ports maritimes continentaux soient conquis. En 100 jours, 220 000 soldats, 530 000 tonnes de ravitaillement et 39 000 véhicules débarquent à « Port Winston ». En effet, il était important que les troupes alliées bénéficient de l'ensemble de leurs moyens de combat pour faire face à une contre-attaque allemande.

Arromanches

En 100 jours, 220 000 soldats, 530 000 tonnes de ravitaillement et 39 000 véhicules débarquent à « Port Winston »

ARROMANCHES-LES-BAINS

N°38 - C3



Cinéma circulaire Arromanches 360

Nouveau film!

Les 100 jours de La Bataille de Normandie

Les images projetées sur neuf écrans proviennent d'archives britanniques, canadiennes, allemandes, américaines et françaises.

Des deux côtés de la mer, on se préparait à ce choc tant attendu. Puis, malgré une météo défavorable, vint ce matin du 6 juin 44, le premier pas tant espéré de la libération de l'Europe occidentale. Des débarquements sur les 5 plages de la Manche et du Calvados au tragique bombardement du Havre le 12 septembre, la Bataille de Normandie a duré 100 jours. Vivez 20 min d'une pure intensité historique!



Afin d'améliorer votre confort, notre espace d'accueil est totalement réaménagé : des cartes, la chronologie et le bilan de la Bataille de Normandie sont présentés. Quelques objets militaires britanniques issus des collections du Mémorial de Caen sont également exposés.

Site payant

CONTACTS

Arromanches 360

Chemin du calvaire
14117 ARROMANCHES-LES-BAINS
+33 (0)2 31 06 06 45
resa@arromanches360.com



www.arromanches360.fr



ARROMANCHES

N°39 - C3



Musée du Débarquement

Le 8 juin 1944, deux jours après la libération d'Arromanches, les premiers caissons Phoenix sont immergés au large pour former une digue. Moins d'une semaine plus tard, les déchargements peuvent commencer. En 100 jours, 220 000 soldats, 530 000 tonnes de ravitaillement et 39 000 véhicules débarquent de « Port Winston ».

Édifié sur le site même du port artificiel britannique dont on aperçoit encore les vestiges à quelques mètres du rivage, le musée relate l'histoire de l'incroyable défi que fut la construction et l'exploitation de ce port, clé de la victoire des Alliés en Normandie. Outre la présentation de son fonctionnement, une collection de quelque 2 000 objets participe à l'évocation et à l'hommage rendu aux soldats des nations ayant pris part au Débarquement.

Films d'archives, objets de collection uniques, maquettes animées, mapping vidéo inédit... Le Débarquement du 6 juin 1944 et l'histoire des ports préfabriqués britanniques et américains vous seront expliqués au travers d'une muséographie renouvelée, d'une collection enrichie et d'outils numériques offrant une visite immersive d'1h30 !

Site payant

CONTACTS**Musée du Débarquement**

Place du 6 Juin
14117 ARROMANCHES-LES-BAINS
+33 (0)2 31 22 34 31
info@musee-arromanches.fr

www.musee-arromanches.fr

LONGUES-SUR-MER

N°40 - C3



Batterie allemande de Longues-sur-Mer

La batterie allemande de Longues-sur-Mer offre un panorama exceptionnel sur les Plages du Débarquement. Seule batterie côtière classée Monument Historique, elle comprend notamment un poste de commandement de tir et quatre casemates en béton armé abritant chacune une pièce d'artillerie de 150 mm de longue portée. Située entre les secteurs de Gold Beach et d'Omaha Beach, au sommet d'une falaise dominant la Manche, elle joua un rôle stratégique lors du Débarquement des forces alliées le 6 juin 1944. Soumises à d'intenses bombardements aériens puis navals l'empêchant d'entrer pleinement en action le jour J, elle fut prise dès le 7 juin par les troupes britanniques.

La batterie de Longues-sur-Mer est aujourd'hui la seule qui soit encore équipée de ses canons d'époque. Cet excellent état de conservation et son site aménagé en font un lieu de visite incontournable qui se découvre à travers 8 panneaux d'interprétation.

Site gratuit

CONTACTS**Office de tourisme de Bayeux Intercom**

Bureau de Longues-sur-Mer
Site de la Batterie
14400 BAYEUX
+33 (0)2 31 21 46 87
longues@bayeux-tourism.com

www.bayeux-bessin-tourisme.com



VER-SUR-MER

N°41 - C3

Mémorial Britannique de Ver-sur-Mer



Surplombant la plage de Gold Beach et son port artificiel, le mémorial britannique de Ver-sur-Mer, inauguré le 6 juin 2021, rend hommage aux 22 442 soldats sous commandement britannique, ayant joué un rôle crucial lors du débarquement du 6 juin 1944 et de la Bataille de Normandie. En effet, c'est ici-même, à Ver-sur-Mer, tête de pont de l'attaque britannique, que beaucoup d'entre eux débarquèrent le jour J. Au cœur de la végétation, le site de 18 hectares honore également les civils normands qui ont perdu la vie au cours des bombardements aériens.

Notre guide vous fera découvrir en exclusivité tous les secrets du mémorial britannique de Ver-sur-Mer. De l'agencement atypique du site à la symbolique de ses différents éléments, en passant par le choix du lieu ou l'histoire de certains des héros qui y sont commémorés, vous serez plongés au cœur du débarquement britannique.

Site gratuit

CONTACTS

Mémorial Britannique de Ver-sur-Mer
3 Avenue Paul Poret, 14114 VER-SUR-MER
 British Normandy Memorial

Contact informations et visites guidées :

office de tourisme Gold Beach :
contact@goldbeach-tourisme.fr
• Bureau de Creully : 02 31 80 67 08
• Bureau de Ver-sur-Mer : 02 31 22 58 58
• Bureau d'Asnelles : 02 31 21 94 02
 Gold Beach Tourisme



www.britishnormandymemorial.org



COMMES / PORT-EN-BESSIN

N°42 - B3

Musée des épaves sous-marines

Pendant trente-cinq ans, Jacques Lemonchois a inlassablement exploré les fonds sous-marins au large des Plages du Débarquement pour retrouver les vestiges des grands navires de guerre coulés autour du 6 juin 1944. Le musée conserve ces objets dans leur état de découverte, mais propose aussi une présentation des engins de guerre (chars d'assaut, torpilles, mines, canons, pièces mécaniques) ainsi que de nombreuses photographies et un film de 52 min. Musée unique en Europe

Site payant

CONTACTS

Musée des épaves sous-marines du Débarquement
Route de Bayeux - RD 6
14520 COMMES - PORT EN BESSIN
+33 (0)2 31 21 17 06
museedesepaves@orange.fr



VER-SUR-MER

N°43 - C3

Musées America & Gold Beach

L'espace America relate la 1^{re} liaison aéroportale USA-France, l'amerrissage forcé de l'America à Ver-sur-Mer dans la nuit du 1 juillet 1927 et la conquête de l'Atlantique Nord par les pionniers de l'aviation au XX^e siècle. L'espace Gold Beach est consacré à l'histoire des débarquements britanniques sur le secteur « King » le 6 juin 1944, de la préparation jusqu'à l'assaut de la 69^e brigade (50^e division d'infanterie britannique). L'espace rend hommage aux soldats, marins et aviateurs engagés dans cette opération.

Dans nos espaces, nous proposons les films d'actualité 1927 sur l'America et cinq films sur les débarquements britanniques les 6 et 7 juin 1944 sur Gold.

Site payant

CONTACTS

Musées America & Gold Beach
2 place Amiral Byrd, 14114 VER-SUR-MER
+33 (0)2 31 22 58 58
america.goldbeach@gmail.com

www.goldbeachmusee.fr

RYES / BAZENVILLE

N°44 - C3

Ryes War Cemetery

Cimetière de la Commonwealth War Graves Commission

Situé en bordure de la D87 à l'est de Bayeux, le cimetière militaire de Ryes, Bazenville abrite plus de 652 sépultures du Commonwealth. Les premières d'entre elles y furent installées deux jours seulement après le Débarquement des Alliés à Arromanches.

La Commonwealth War Graves Commission (CWGC) rend hommage à 1,7 million de femmes et d'hommes des forces armées des pays du Commonwealth morts au cours des deux Guerres mondiales en entretenant leurs sépultures et les mémoriaux dans plus de 23 000 sites répartis dans plus de 150 pays et territoires à travers le monde.



For Evermore: Stories of the Fallen

Découvrez et partagez les histoires de soldats commémorés par la CWGC.

cwgc.org



CONTACTS

Commonwealth War Graves Commission Visitor Centre
5-7 Rue Angèle Richard CS 10109
62217 BEAURAINS France
+33 (0) 3 21 21 77 00
visitcwgc@cwgc.org

www.cwgc.org



APPLICATION Arromanches 1944 en réalité augmentée

Du Port artificiel d'Arromanches à Juno Beach



Disponible gratuitement sur





Juno Beach

Courseulles-sur-Mer

Courseulles-sur-Mer

Douvres

Parmi les cinq zones de débarquement, c'est sur ce secteur que la pénétration alliée est la plus profonde au soir du Jour J

Débarquement de la 3^e division canadienne de Graye à Saint-Aubin-sur-Mer. Les Canadiens doivent s'emparer des défenses côtières du secteur de Courseulles-Bernières, puis s'enfoncer dans l'arrière-pays pour faire la jonction avec les troupes britanniques de Gold et de Sword. Après des pertes sévères sur les plages – les forces canadiennes subissent 50% de pertes lors de la première heure

d'assaut – la 3^e division libère son secteur côtier et encercle le camp radar de Douvres-la-Délivrande. Sans plus attendre, elle s'empare des villages de l'intérieur : Reviers, Saint-Croix, Bénv. Parmi les cinq zones de débarquement, c'est sur ce secteur que la pénétration alliée est la plus profonde au soir du Jour J. Durant un mois, les Canadiens batailleront pour enlever à l'ennemi la RN13, Carpiquet et Caen.



COURSEULLES-SUR-MER

N°45 - C3



Centre Juno Beach

Sur la plage où les Canadiens ont débarqué en juin 1944 aux côtés des autres forces alliées, le Centre Juno Beach présente le rôle joué par le Canada pendant la Seconde Guerre mondiale, notamment en Normandie. Après un court-métrage introductif, les visiteurs sont invités à découvrir cette histoire à travers cinq salles d'exposition permanente s'appuyant sur des textes, photos, témoignages audiovisuels et sonores, multimédia, cartes et objets, ainsi qu'un film de 12 min, « Dans leurs pas », une immersion dans le vécu des Canadiens le Jour J et pendant la Bataille de Normandie. Le Centre Juno Beach est également une fenêtre ouverte sur le Canada d'aujourd'hui.

En plus de son parcours permanent, le Centre Juno Beach, seul musée canadien sur les Plages du Débarquement, propose le parcours jeune public Explore Juno à découvrir en famille et une exposition temporaire « A la hauteur du défi, l'Aviation Royale du Canada pendant la Seconde Guerre mondiale ». Il est également possible de suivre, en compagnie d'un jeune guide canadien, une visite commentée du Parc Juno et de ses vestiges du Mur de l'Atlantique, dont les bunkers situés face au musée. Le Centre Juno Beach est engagé pour la mémoire et le développement durable.

Site payant

CONTACTS

Centre Juno Beach
Voie des Français Libres - BP 104
14470 COURSEULLES-SUR-MER
+33 (0)2 31 37 32 17
contact@junobeach.org



www.junobeach.org



BÉNY-SUR-MER/REVIERS

N°46 - C3


➤ Bénv-sur-Mer Canadian War Cemetery

Cimetière de la Commonwealth War Graves Commission

Le cimetière militaire canadien de Bénv-sur-Mer est situé près du village de Reviers, à 18 km à l'est de

Bayeux, sur la D35. Plus de 2 000 hommes y sont enterrés. Un grand nombre d'entre eux appartenaient à

la 3rd Canadian Division, qui a grandement participé au Débarquement et à la marche sur Caen.



Sword Beach

Pegasus Bridge

Pegasus Bridge

Les hommes du Major Howard atteignent leur objectif et le pont de Bénouville devient « Pegasus Bridge »

Le 5 juin, un peu avant 23 heures, des planeurs britanniques sont lancés vers le pont de Bénouville.

En quelques minutes, les hommes du Major Howard atteignent leur objectif et le pont de Bénouville devient « Pegasus Bridge ». Le pont de Ranville, un peu plus à l'est, est lui aussi pris d'assaut. En même temps, les parachutistes de la 6^e Airborne sautent pour s'emparer de la batterie de Merville.

Le débarquement des hommes par la mer a lieu devant Hermanville et Colleville. De là, les commandos, dont les 177 bérets verts français du n°4 Commando, ont ordre de prendre Ouistreham à revers. Ensuite, ils avancent vers les ponts de Ranville et Bénouville afin de prêter main-forte aux parachutistes.

Le 6 juin après-midi, Hitler donne l'ordre de faire déplacer plusieurs divisions blindées vers la Normandie. Toutefois il sera trop tard, « les des sont jetés ».

Le 6 juin, à minuit, plus de 150 000 soldats alliés sont en Normandie dont 23 000 parachutistes et 20 000 véhicules de tous gabarits. 12 000 hommes ont été tués, blessés ou faits prisonniers.



RANVILLE

N°47 - C3

Mémorial Pegasus

Situé à l'est des plages du Débarquement, le Mémorial Pegasus présente les différentes missions que la 6^{ème} Division aéroportée britannique devait accomplir dans la nuit du 5 au 6 juin 1944. Ces soldats furent parmi les premiers à poser pied sur le sol de Normandie dans le cadre de l'opération Overlord. Un de leurs exploits fut notamment la prise des ponts de Bénouville sur le canal, le fameux Pegasus Bridge et de Ranville sur l'Orne. Assurée par des guides professionnels, et articulée autour du pont d'origine et de la reproduction d'un planeur Horsa, la visite du Mémorial Pegasus fait revivre l'aube du 6 juin.



La collection d'objets présentée par le musée provient pour une très grande part de dons de vétérans britanniques.

Site payant

CONTACTS

Mémorial Pegasus

1 avenue du Major Howard

14860 RANVILLE

+33 (0)2 31 78 19 44

info@memorial-pegasus.org



www.memorial-pegasus.org

**MERVILLE-FRANCEVILLE****N°48 - C3**

Musée de la Batterie de Merville



Redoutable fortification du Mur de l'Atlantique, la Batterie de Merville se situe à l'est de la plage de Sword, entre les villages de Ouistreham et de Cabourg. Objectif prioritaire du Jour-J, le site fut bombardé à de nombreuses reprises par l'aviation alliée mais sans aucun résultat.

Le 9^e bataillon de parachutistes britanniques, mené par le Lieutenant-Colonel Otway, fut alors chargé de neutraliser la batterie dans la nuit du 5 au 6 juin.

Sur ce site historique, classé au patrimoine des monuments historiques, un parcours pédagogique a été mis en place afin de vous faire découvrir le site et les différents bunkers aménagés en espace de visite immersif.



Dans le plus grand blockhaus, une expérience unique vous attend. Images, sons, lumières et odeurs vous plongeront pendant quelques minutes dans l'enfer que furent les bombardements et la neutralisation de la Batterie de Merville le 6 juin 1944. Dorénavant, un audio guide interactif est proposé aux visiteurs à l'accueil du musée.

Site payant**CONTACTS**

Musée de la Batterie de Merville
Place du 9^e Bataillon
14810 MERVILLE-FRANCEVILLE
+33 (0)2 31 91 47 53
musee@batterie-merville.com

www.batterie-merville.com**DOUVRES-LA-DÉLIVRANDE****N°50 - C3**

> Station Radar 44

Découvrez la vie des soldats allemands dans les bunkers durant l'occupation en Normandie. Unique site radar des plages du Débarquement, le musée Radar 1944 est installé dans l'ancienne station de détection allemande. Deux bunkers d'époque réaménagés vous font découvrir le Mur de l'Atlantique, l'histoire du radar et le quotidien des soldats allemands.

Site payant**CONTACTS**

Station Radar 44
Musée Franco-Allemand du Radar
RD 83 - Route de Bény
14440 DOUVRES-LA-DÉLIVRANDE
+33(0)7 57 48 77 32
contact@musee-radar.fr

www.musee-radar.fr**COLLEVILLE-MONTGOMERY****N°49 - C3**

> Site Hillman

Ce site allemand de la Seconde Guerre mondiale était le poste de commandement des défenses côtières du 736^e Régiment de grenadiers de la 716^e Division d'infanterie allemande. Dix huit blockhaus répartis sur 24 hectares, dont dix sont accessibles au public. Le site est visitable toute l'année mais les ouvrages majeurs ne sont ouverts que durant l'été.

Don des visiteurs**CONTACTS**

Site Hillman
Mairie de Colleville-Montgomery
14880 COLLEVILLE-MONTGOMERY
suffolk@amis-du-suffolk-rgt.com

www.amis-du-suffolk-rgt.com**OUISTREHAM****N°51 - C3**

> Musée N°4 Commando

Rare et émouvant musée créé par des Vétérans britanniques et français et leurs familles retrace l'histoire des combattants français qui, grâce à la ténacité du commandant Philippe Kieffer, ont pu rejoindre les commandos britanniques et participer à plusieurs missions à leurs côtés. Il relate en particulier leur entraînement au camp d'Achnacarry en Écosse et leur participation au Débarquement à Colleville-sur-Orne pendant la libération de Ouistreham et la Bataille de Normandie. Tous les objets présentés sont authentiques, équipements et uniformes provenant pour la plupart de dons effectués par les familles des Vétérans.

Outre la visite, une vidéo de 28 min composée de documents et de films d'époque montre le commando au camp d'Achnacarry et pendant le Débarquement et une vidéo de 10 min où Léon Gautier commente la maquette représentant la prise des places fortes de Ouistreham.

Site payant**CONTACTS**

Musée N° 4 Commando
Place Alfred Thomas (Face au Casino)
14150 OUISTREHAM RIVA-BELLA
+33 (0)2 31 96 63 10
contact@musee-4commando.fr

www.musee-4commando.fr



OUISTREHAM

N°52 - C3

› Musée du Mur de l'Atlantique Le Bunker

Le musée du Mur de l'Atlantique se trouve à l'intérieur de l'ancien quartier général allemand qui commandait les batteries de l'estuaire de l'Orne. Vous découvrirez, sur les cinq niveaux du Grand Bunker toutes ses salles intérieures qui ont été reconstituées dans leurs moindres détails : salle des machines, salle des filtres, casemate de flanquement, chambre, pharmacie, infirmerie, armurerie, dépôt de munitions, salle de transmissions radio, standard téléphonique, poste d'observation muni d'un puissant télémètre qui vous permettra d'observer la baie de la Seine dans un rayon de 40 km.

Une exposition consacrée à l'évocation du plus grand chantier du 20^e siècle qui mobilisa, durant trois années, plus de deux millions d'ouvriers. Nombreuses photos et documents inédits relatifs au Mur de l'Atlantique. L'atmosphère qui règne dans ce musée unique vous plongera dès les premiers instants de votre visite dans ces années troublées.

Site payant

CONTACTS

Musée du Mur de l'Atlantique Le Bunker
Avenue du 6 juin
14150 OUISTREHAM RIVA-BELLA
+33 (0)2 31 97 28 69
museegrandbunker@sfr.fr

museegrandbunker.com



OUISTREHAM 1944



APPLICATION Soldat Léon Ouistreham 1944

Vivez l'expérience immersive du Soldat Léon: à l'aide de votre tablette ou smartphone, retrouvez-vous au coeur des événements du 6 juin 1944. Léon Gautier, l'un des 177 Français du Commandant Kieffer, qui débarqua ce matin-là, vous accompagne dans cette mission: la prise du casino de Ouistreham comme si vous y étiez...

Disponible gratuitement sur



DOUVRES-LA-DÉLIVRANDE

N°53 - C3

› La Délivrande War Cemetery

Cimetière de
la Commonwealth
War Graves Commission

Situé au nord de Caen sur la D7, le cimetière militaire de Douvres-La Délivrande est le dernier lieu de repos de près de 1125 victimes de guerre. Les sépultures de ce cimetière datent du D-Day et du débarquement de Sword Beach, particulièrement dans les secteurs Oboe et Peter. D'autres y furent amenées plus tard, en provenance des champs de batailles situés entre la côte et Caen.

HERMANVILLE-SUR-MER

N°54 - C3

› Hermanville War Cemetery

Cimetière de
la Commonwealth
War Graves Commission

Avec plus de 1 002 sépultures, le cimetière militaire d'Hermanville-sur-Mer se trouve au nord de Caen, sur la D60. Le village tout proche de Hermanville-sur-Mer est voisin de Sword Beach et fut occupé le 6 juin par des hommes du 1st Battalion South Lancashire Regiment. Plus tard ce jour-là, le Shropshire Light Infantry, soutenu par les forces blindées du Staffordshire Yeomanry parvint à atteindre et à tenir Biéville-Beuville, à 4 km au sud de Hermanville-sur-Mer. De nombreux hommes enterrés dans ce cimetière furent tués ce jour-là ou lors de la poussée sur Caen.

RANVILLE

N°55 - C3

› Ranville War Cemetery

Cimetière de
la Commonwealth
War Graves Commission

Le nom de Ranville est lié à jamais à la 6th Airborne Division, qui prit le pont du canal de Caen dans les premières heures du Jour J. Près de 2 257 militaires sont inhumés dans le cimetière militaire de Ranville et le cimetière de l'église voisin. L'accès le plus simple à ces deux sites se fait par la D513 en sortant de Caen, et à gauche vers Hérouvillette. Le cimetière se situe à un kilomètre après la sortie de Ranville, rue des Airbornes. Le célèbre Pegasus Bridge, ainsi que son musée, se situent à l'ouest du village.





Bayeux

Première ville libérée de France continentale

Bayeux
Les Britanniques pénètrent sans difficulté dans Bayeux dès le 7 juin au matin

Le Général de Gaulle, le 6 juin dans l'après-midi: «La bataille suprême est engagée. Bien entendu, c'est la Bataille de France et c'est la Bataille de la France! Pour les fils de France, où qu'ils soient, quels qu'ils soient, le devoir simple et sacré est de combattre l'ennemi par tous les moyens dont ils disposent.»

...«Avec nos courageux alliés et nos frères d'armes de tous les fronts, vous allez briser la machine de guerre allemande, balayer la tyrannie sur les peuples opprimés d'Europe et assurer la sécurité pour tous dans le monde entier...»
Général Eisenhower, le 6 juin 1944.

Les Britanniques pénètrent sans difficulté dans Bayeux dès le 7 juin au matin. On peut y voir Maurice Schumann, le porte-parole de la France libérée (une des voix de la BBC, il a débarqué le 6 juin à Asnelles). Sans combattre ils feront prisonniers la garnison allemande de la batterie côtière de Longues-sur-Mer.

Le 14 juin 1944, de Gaulle est à bord du torpilleur *La Combattante*. Il débarque sur la plage entre Courseulles et Graye et se dirige vers Bayeux pour rencontrer la population locale. La foule l'acclame.



Bayeux War Cemetery & Memorial

Cimetière & mémorial de la Commonwealth War Graves Commission

Le mémorial de Bayeux est situé sur le Boulevard Fabian Ware (d'après le nom du fondateur de la CWGC). Il porte les noms de plus de 1798 soldats morts au cours de la Bataille de Normandie et qui n'ont pas de sépulture connue. Le Mémorial a été conçu par P.D. Hepworth et inauguré par le Duc de Gloucester le 5 juin 1955.

En face, le Bayeux War Cemetery est le plus grand cimetière de la Commonwealth War Graves Commission de la Seconde Guerre mondiale en France. Ce site contient plus de 4143 sépultures du Commonwealth dont 337 soldats non-identifiés. 511 tombes de guerre d'autres nationalités sont également présentes, en majorité allemandes. Les corps des soldats inhumés y ont été amenés des alentours et des hôpitaux voisins.

HORAIRES
Les cimetières de la Commission sont ouverts librement au public tout au long de l'année. Pour des événements commémoratifs et demandes particulières, merci de contacter la CWGC à enquiries@cwgc.org.

CONTACTS
Commonwealth War Graves Commission Visitor Centre
5-7 Rue Angèle Richard CS 10109
62217 BEAURAINS France
+33 (0) 3 21 21 77 00
visitswgc@cwgc.org



Musée Mémorial de la Bataille de Normandie

Situé tout près du cimetière militaire britannique de Bayeux, le Musée Mémorial est le seul de la région à se consacrer entièrement à la Bataille de Normandie. Il expose les étapes clés du conflit et présente les combats qui se sont déroulés sur le sol normand après le Débarquement, du 7 juin au 29 août 1944.

Site payant

CONTACTS
Musée Mémorial de la Bataille de Normandie
Boulevard Fabian Ware, 14400 BAYEUX
+33 (0)2 31 51 46 90
bataillenormandie@mairie-bayeux.fr

www.bayeuxmuseum.com

Cherbourg reste un objectif stratégique pour la réussite d'Overlord.

Cherbourg

Cherbourg-en-Cotentin

Le port, objectif stratégique

Les généraux Eisenhower et Montgomery décident en février 1944 que le débarquement se fera sur un secteur de 80 km (au lieu de 40) allant de Colleville à Varreville et incluant le Cotentin, ceci pour prendre le port de Cherbourg le plus rapidement possible.

Cherbourg est un objectif stratégique pour la réussite d'Overlord. Le port doit pouvoir accueillir très vite les navires provenant des États-Unis chargés des hommes, des munitions, des engins nécessaires à la conquête de l'Europe.

Les Américains doivent capturer Cherbourg sous les ordres du Général Bradley. Le 21 juin, ils encerrent la ville. Le 25, les hommes sont dans les rues. Le 26, le Fort du Roule est pris. Bradley répond aux Cherbourgeois qui l'acclament : « *C'est un plaisir de pouvoir dire aux Français : voici votre première grande ville qui vous est rendue* ».

Le port, saboté par les Allemands, est en revanche dans un triste état, un amas de ruines. Mais sans perdre courage, les soldats s'y attellent pour le rendre réutilisable. C'est ainsi que dès la mi-juillet, le port de Cherbourg accueille les premiers *Liberty Ships* en provenance des États-Unis.

Cherbourg-en-Cotentin, Musée de la Libération © D.Sohier



CHERBOURG-EN-COTENTIN

N°59 - B2

➤ Musée de la Libération

Au sommet de la montagne du Roule, le musée de la Libération est installé dans un fort du Second Empire. Sa position stratégique, dominant la rade, en faisait la clé de la défense de Cherbourg, d'où l'expression « qui tient le Roule, tient Cherbourg ». Pris par les Allemands, des souterrains sont creusés dans le roc. Le 26 juin 1944, le fort est repris par les Américains, Cherbourg est le premier port libéré de France ainsi que le plus important port du monde, pendant quelques mois.



© Bibliothèque Jacques Prévert / Ville de Cherbourg-Octeville

CHERBOURG-EN-COTENTIN

N°58 - A2

➤ La Cité de la Mer

20 Jours pour Cherbourg.

La Cité de la Mer est installée dans un lieu symbolique de la Libération de Cherbourg : La Gare Maritime Transatlantique. Sur grand écran dans l'Auditorium, La Cité de la Mer propose un film inédit de 20 min qui retrace cette mythique bataille. Au travers de cette production, découvrez pourquoi la plage d'Utah Beach fut ajoutée dans le plan du débarquement du 6 juin 1944. Revivez les 20 premiers jours de la Bataille de Normandie dans le Cotentin et voyez

comment Cherbourg devint alors le plus grand port logistique du monde, au service des alliés.

Site payant

CONTACTS

La Cité de la Mer
Gare Transatlantique
50100 CHERBOURG-EN-COTENTIN
+33 (0)2 33 20 26 69
info@citedelamer.com

citedelamer.com

Nouveauté 2024 : un espace consacré à l'histoire de la montagne du Roule depuis l'Antiquité jusqu'à la Seconde Guerre mondiale pour mieux comprendre ce lieu stratégique au cœur de la ville portuaire.

Site payant

CONTACTS

Musée de la Libération
Fort du Roule - Montée des Résistants
50100 CHERBOURG-EN-COTENTIN
+33 (0)2 33 20 14 12
musees@cherbourg.fr

www.cherbourg.fr



De Saint-Lô «Capitale des ruines», à Avranches

Saint-Lô

Après les bombardements des 6 et 7 juin et un mois de piétinement et de combats très meurtriers, Saint-Lô est libérée le 18 juillet

La conquête de Saint-Lô est confiée aux Américains, qui rencontrent de grandes difficultés à s'emparer de la ville. Nœud routier et carrefour ferroviaire, la « capitale des ruines », après les bombardements des 6 et 7 juin et un mois de piétinement et de combats très meurtriers, est libérée le 18 juillet.

La bataille de Saint-Lô est l'un des épisodes saillants de la bataille des haies, juste avant l'opération Cobra. Au centre du Cotentin, la guerre des haies se transforme en véritables guerre de tranchées. L'opération Cobra est le nom de code de l'offensive américaine menée fin juillet 1944 dans le Cotentin afin

d'ouvrir la route de la Bretagne et d'enfoncer les lignes de défense allemandes.

Le 30 juillet au soir, les troupes américaines s'emparent d'Avranches. Patton avec les divisions blindées américaines et la 2^e Division Blindée française de Leclerc fraîchement débarquée à Utah Beach peut alors lancer sa grande percée vers le sud. Au lieu de se replier, les troupes allemandes lancent une contre-attaque dans la région de Mortain dans le but de couper les lignes américaines. Mais celle-ci est vouée dès le départ à l'échec notamment par sa quasi absence de couverture aérienne.

GRANVILLE

N°60 - A1

> Batterie du Roc

La Batterie côtière du Roc deuxième en Normandie de la kriegsmarine classée au patrimoine Monument Historique à proximité du phare de Granville, vue sa position stratégique offre un panorama exceptionnel sur l'île Chausey et sa position nord de la Baie du Mont-Saint-Michel. Batterie allemande composée de quatre casemates actives d'où une restaurée comme avec son camouflage d'origine, quatre encavements et poste de commandement. Une casemate passive destinée à abriter les troupes et sa soute à munition approvisionnant son encavement, aménagés en espace de visite immersif.

Site payant

CONTACTS

Batterie du Roc

Pointe du Roc - Rue du Roc, 50400 GRANVILLE
batterie.granville@gmail.com

www.batterie-granville.fr

MARIGNY

N°62 - B3

> Mémorial Cobra Marigny

Avec ses trois salles d'exposition, le Mémorial présente l'opération «Cobra», nom de code de l'offensive américaine menée dans le Cotentin fin juillet 1944 afin d'ouvrir la route de la Bretagne. On y trouve également un espace consacré aux années sombres (1939-1945), mais aussi un hommage aux « poilus » de la Première Guerre mondiale. En tout, le Mémorial propose plus de 950 photos et documents, ainsi que 130 objets d'époque.

Site gratuit

CONTACTS

Mémorial Cobra Marigny

2 rue des Alleux, 50570 MARIGNY
+33 (0)2 33 56 13 82
+33 (0)2 33 56 88 67
lemerre.eugene@orange.fr

FOLLIGNY

N°61 - B4

> Py Park de Folligny

Le site du Py Park est situé à proximité de la gare de Folligny. Pendant la Seconde Guerre mondiale, celle-ci a été la cible de nombreux bombardements meurtriers et dévastateurs. Après le bombardement du 17 juin 1940, la gare a été reconstruite, fortifiée et occupée par l'armée allemande afin de contrôler les transports de marchandises. Aujourd'hui, quelques vestiges de béton subsistent et deux salles souterraines aménagées offrent des panneaux retraçant l'ensemble des faits de guerre à Folligny et dans les environs.

Site gratuit

CONTACTS

Mairie de Folligny

42 rue de la Libération, 50320 FOLLIGNY
+33 (0)2 33 61 33 11 / mairie@folligny.fr

www.tourisme-granville-terre-mer.com



MORTAIN-BOCAGE

N°63 - B5

> La chapelle Saint-Michel

Perchée sur son éperon rocheux à 323 m d'altitude, elle offre un panorama jusqu'aux portes du Maine et de la Bretagne. On peut y apercevoir le Mont Saint-Michel par temps clair. Lieu tragique de la bataille d'août 1944 où de nombreux soldats y laissèrent la vie pour notre liberté, c'est aujourd'hui un lieu de mémoire avec son monument mémorial et l'une des trois représentations françaises du blason du Général Eisenhower.

Site gratuit

CONTACTS

La Petite Chapelle Saint-Michel

50140 MORTAIN-BOCAGE
+33 (0)2 33 59 19 74
tourisme.mortainbocage@msm-normandie.fr

www.ot-montsaintmichel.com



PONTAUBAULT

N°64 - B5

➤ Espace François Mutschler

L'espace François Mutschler présente une collection d'objets de la Seconde Guerre mondiale, mais aussi des cartes postales du début du XX^e siècle et des photographies de 1944, ainsi que la maquette du pont de Pontaubault.

Site gratuit

CONTACTS

Espace François Mutschler
Mairie, 17 rue Patton, 50220 PONTAUBAULT
+33 (0)2 33 60 47 58
pontaubault.mairie@wanadoo.fr

www.pontaubault.fr

SAINT-LÔ

N°65 - B3

➤ Chapelle de la Madeleine Mémorial US

Aujourd'hui restaurée, cette ancienne léproserie de Saint-Lô abrite un Mémorial des 29^e et 35^e divisions US qui libérèrent la ville.

Site payant

CONTACTS

Chapelle de La Madeleine - Mémorial US
Direction Bayeux
Square des Victimes du 11 Septembre 2001
50 000 SAINT-LÔ
+33(0)2 33 72 52 55
musee@saint-lo.fr

www.ot-saintloagglo.fr

SAINT-LÔ

N°66 - B3

➤ Musée d'art et d'histoire de Saint-Lô

Situé en centre-ville, le musée d'art et d'histoire présente une collection d'une grande richesse et d'une grande diversité. Les collections du musée offrent un panorama de la création artistique du 13^e siècle jusqu'à nos jours. Un espace de plus de 300 m² retrace la riche histoire de Saint-Lô depuis le Néolithique jusqu'à sa reconstruction après-guerre. Ayant subi de violents bombardements qui l'ont détruite à 91 % lors de la Seconde Guerre mondiale, la ville fut entièrement rebâtie entre 1944 et 1964 et a reçu le label Patrimoine de la Reconstruction en Normandie.

Nouvelle présentation des collections « beaux-arts » : accrochage chronothématique avec davantage d'œuvres, une présentation plus agréable et plus ludique pour la visite. Parcours historique avec reconstitution d'un appartement des années 50 et matériauthèque.

Site payant

CONTACTS

Musée d'art et d'histoire de Saint-Lô
La Source, Place du Champ de Mars
50000 SAINT-LÔ
+33(0)2 33 72 52 55 / musee@saint-lo.fr

saint-lo.fr

SAINT-SÉBASTIEN-DE-RAIDS

N°67 - B3

➤ Musée Cobra La Percée

Situé au cœur du bocage Normand, au niveau d'un des derniers grands points stratégiques de la défense allemande en Normandie : la ligne Mahlmann, ce musée est consacré essentiellement à l'Opération COBRA et à la libération du Centre-Manche avec la présentation de dioramas au réalisme saisissant, et la mise en valeur de très nombreuses pièces récupérées sur le champ de bataille dès 1944.

Site payant

CONTACTS

Cobra la Percée, Musée Mémorial
16 Les, Mille Diables
50190 Saint-Sébastien-de-Raids
+33 (0)6 07 47 83 32
asphn44@gmail.com
f Cobra ou la 90th Div US dans la tourmente-6



HUISNES-SUR-MER

N°68 - B5

➤ Cimetière militaire allemand

Le cimetière de Mont-de-Huisnes est le seul mausolée allemand de Normandie et même de France. 11 956 soldats morts au cours de la Seconde Guerre mondiale y reposent, ainsi que des civils et 64 enfants et nouveau-nés. Le mausolée est un bâtiment circulaire de 47 m de diamètre composé de deux étages. Au centre de la cour intérieure, se dresse une grande croix. Le mausolée a été inauguré le 14 septembre 1963. Il offre un magnifique panorama sur le Mont Saint-Michel.

MARIGNY/LACHAP. ENJUGER

N°69 - B3

➤ Cimetière militaire allemand

Inauguré le 20 septembre 1961, ce cimetière compte 11 169 tombes de soldats allemands morts au combat. Il est divisé en cinq blocs de tombes en longueur et entouré de talus. Des groupes de croix y sont dispersés. C'est à partir de 1957 que les dépouilles des soldats qui se trouvaient auparavant dans de nombreux petits cimetières ont été transférées à Marigny.



SAINT-JAMES

N°70 - B5

➤ ABMC - Cimetière militaire américain

« Les Etats-Unis, fiers des exploits de leurs fils, humbles devant leurs sacrifices, ont érigé ce monument à leur mémoire ». Le cimetière, la Chapelle avec la Salle Mémorial et le Mur des Disparus, concourent à se souvenir des 4 410 soldats qui y reposent.



Caen

Six semaines de combats

Caen

La ville est devenue un enjeu stratégique majeur pour le plus grand malheur de sa population qui fuit les bombardements

Le 6 juin à l'aube, commencent les bombardements sur les villes normandes. À Caen, tout le centre-ville est détruit. La mission des Alliés est de détruire les villes pour anéantir tout système de communication et ralentir les renforts allemands. Au matin du 7 juin, une dizaine de villes normandes, dont Caen, Lisieux, Coutances, Saint-Lô, Vire... ont été rayées de la carte.

Caen et son aérodrome de Carpiquet sont convoités par les aviateurs de la RAF.

Courant juin, la ville est devenue un enjeu stratégique majeur pour le plus grand malheur de sa population qui fuit les bombardements. Ce n'est que le 9 juillet au matin, soit un mois après le Débarquement, que Caen est libérée par les Canadiens arrivant de Saint-Germain-la-Blanche-Herbe. Les Anglais, eux, entrent par l'est et traversent des ruines.

Mais les Allemands tiennent encore la rive droite et c'est seulement le 19 juillet que les derniers quartiers, tels que Vaucelles, seront libérés.



CAEN

N°71 - C3

Le Mémorial de Caen

Vivez un moment historique!

Des origines de la Seconde Guerre mondiale à la fin de la Guerre froide, les parcours muséographiques racontent la terrible histoire du XX^e siècle.

Caen, bombardée lors de l'été 1944, ville martyre de la libération, méritait en effet qu'un hommage à la mesure de ses souffrances lui soit rendu.

Pendant les vacances scolaires, profitez de nos visites guidées en famille et partagez l'histoire de la Seconde Guerre mondiale avec vos enfants et petits-enfants !

À voir : notre film immersif « L'Europe, notre histoire » une expérience visuelle et sonore inédite pour comprendre notre histoire européenne commune. 17min à 360° ; un spectacle dynamique, impressionnant et émouvant à découvrir en famille ou entre amis !



Le Mémorial vous invite à découvrir une nouvelle exposition : le fonds Patrick Chauvel. Journaliste et photographe de guerre, Patrick Chauvel a couvert 50 ans de conflits en Israël, au Vietnam, au Cambodge, en Iran, en Tchétchénie, en Syrie... Sur tous les fronts, ce rapporteur de guerre présente un témoignage photographique inestimable.

Achetez vos billets en ligne www.memorial-caen.fr

Site payant

CONTACTS

Le Mémorial de Caen
Esplanade Général Eisenhower
CS 55026 - 14050 CAEN Cedex 4
+33 (0)2 31 06 06 45
resa@memorial-caen.fr



www.memorial-caen.fr



BRETTEVILLE-SUR-ODON

N°72 - C3

> D-Day Wings Museum

Le D-Day Wings Museum est un musée consacré à l'aviation du débarquement du 6 Juin 1944, à la Bataille de Normandie de l'été 1944 et plus largement aux avions de la Seconde Guerre mondiale. Vous pourrez y voir l'unique ballon de barrage américain encore en état de vol ! Vous pourrez monter dans un Spitfire, des tourelles de bombardiers, dans un chasseur bombardier Typhoon ou sur des canons anti-aériens. Vous verrez de nombreux témoignages des combats aériens à travers différentes épaves ou objets aéronautiques. C'est également un lieu doublement historique car il est situé dans les anciens ateliers de la base de Carpiquet qui fut une des bases actives de la Luftwaffe lors de la bataille d'Angleterre en 1940-41. Mais c'est aussi le lieu des combats de l'opération Windsor qui vit s'affronter les Canadiens avec la 12^e panzer SS division « Hitlerjugend » en juillet 1944.

Site payant

CONTACTS

D-Day Wings Museum
485 rue Jules Védrines
14760 BRETTEVILLE-SUR-ODON
contact@ddaywingsmuseum.com
ddaywingsmuseum

www.ddaywingsmuseum.com


CAEN

N°73 - C3

> Parcours Numérique à Caen

Caen, été 44 : les civils dans la bataille

Du 6 juin au 19 juillet 1944, les habitants de Caen, pris sous le feu de la Bataille de Normandie, se sont organisés pour survivre. Découvrez comment ils ont assuré leur approvisionnement, comment étaient organisés les secours, les soins médicaux... Un parcours numérique de 12 étapes à travers la ville vous permet de revivre le quotidien de milliers de Caennais pendant cette période.

Site gratuit

CONTACTS

Office de tourisme de Caen-la-mer
Place Saint Pierre - 14000 CAEN
+33 (0)2 31 27 14 14
info@caenlamer-tourisme.fr

www.caenlamer-tourisme.fr


CREULLY-SUR-SEULLES

N°74 - C3

> Musée de la Radio BBC

Situé dans les étages supérieurs du Château de Creully, ce musée retrace l'histoire de la radio, des reportages de la BBC émis de la Tour Carrée, de la libération de Creully. Vous pourrez y admirer une collection inédite de matériel radio de 1920 à nos jours, ainsi qu'une exposition temporaire sur la Gendarmerie Nationale durant la Seconde Guerre mondiale et aurez le privilège de profiter des terrasses offrant un superbe point de vue sur le château de Creully, QG du Général Montgomery en juin 1944.

Site payant

CONTACTS

Musée de la Radio BBC
Château de Creully, 30 Place Edmond Paillaud,
14480 CREULLY-SUR-SEULLES
+33(0)2 31 80 10 61
ambbc.creully@gmail.com
mairie@creully-sur-seulles.fr

www.museedelaradiobbcc-creully.com


ST-MARTIN-DES-BESACES

N°75 - B4

> Musée de la Percée du Bocage

À 9 km de la route des Gorges de la Vire, 45 min de visite audio guidée (en français ou en anglais) avec « son et lumière » présentent, à travers huit espaces muséographiques et un vaste diorama, l'étonnante aventure des combattants dans le Bocage. L'évocation de leur destin complète cette visite émouvante, chaque dernier week-end de juillet organisation au stade municipal de Saint-Martin-des-Besaces de La Fête de La Libération.

Site payant

CONTACTS

Musée de la Percée du Bocage
5, rue du 19 Mars 1962
Saint-Martin-des-Besaces
14350 SOULEUVRE-EN-BOCAGE
+33(0)2 31 67 52 78
contact@laperceedubocage.fr

www.laperceedubocage.fr


TILLY-SUR-SEULLES

N°76 - C3

> Musée de la Bataille de Tilly-sur-Seulles

Niché dans une chapelle du XII^e siècle, ce musée évoque les combats qui ont eu lieu au cours des trois semaines suivant le Débarquement, à Tilly-sur-Seulles et dans les communes des alentours. Opposant les divisions du 30^e corps d'armée britannique et deux divisions d'élite du 1^{er} SS Panzerkorps, ces affrontements d'une rare violence ont lourdement sinistré le village de Tilly-sur-Seulles, pris et repris vingt-trois fois par les belligérants en près d'un mois.

Témoignages, photographies et objets jalonnent la visite et permettent de prendre la mesure des souffrances endurées par la population civile pendant la Libération de la Normandie. Exposition temporaire différente chaque année.

Site payant

CONTACTS

Musée de la Bataille de Tilly-sur-Seulles
Chapelle Notre-Dame-du-Val,
rue du 18 juin 1944
14250 TILLY-SUR-SEULLES
+33 (0)6 07 59 46 02
association@tilly1944.com

www.tilly1944.com

**BANNEVILLE-LA-CAMPAGNE**

N°77 - C3

› Banneville-la-Campagne War Cemetery

Cimetière de la Commonwealth War Graves Commission

Situé à une dizaine de kilomètres à l'est de Caen sur la D675, le cimetière militaire de Banneville-la-Campagne abrite les tombes de plus de 2170 militaires du Commonwealth. La plupart y ont été inhumés entre la deuxième semaine de juillet et la fin août 1944, ce qui coïncide avec la bataille pour la reprise de Caen, la bataille de la Poche de Falaise et l'avancée des Alliés de l'autre côté de la Seine.

BROUAY

N°78 - C3

› Brouay War Cemetery

Cimetière de la Commonwealth War Graves Commission

Situé en bordure de la N13, à mi-chemin entre Bayeux et Caen, le cimetière militaire de Brouay est le lieu de dernier repos de près de 377 militaires du Commonwealth. Pour la plupart, leur inhumation coïncide avec les violents combats qui eurent lieu dans la région en juin et juillet 1944, lorsque les forces alliées tentèrent d'encercler Caen par le sud.

**CAMBES-EN-PLAINE**

N°79 - C3

› Cambes-en-Plaine War Cemetery

Cimetière de la Commonwealth War Graves Commission

Situé à 7 km au nord-ouest de Caen, rue du Mesnil Ricard, plus de 224 victimes de guerre du Commonwealth y sont enterrées. Plus de la moitié d'entre eux faisaient partie des South Staffordshire et North Staffordshire Regiments, tombés au combat les 8 et 9 juillet, lors de l'assaut final sur Caen. Une grande partie de la ville fut libérée le 10 juillet.

CHOUAIN

N°80 - C3

› Jerusalem War Cemetery

Cimetière de la Commonwealth War Graves Commission

Situé à 9 km au sud-est de Bayeux sur la D6, le cimetière militaire de Chouain-Jérusalem est un des plus petits cimetières militaires du Commonwealth au monde. La plupart de ses 48 tombes datent du 10 juillet 1944, lorsque le secteur fut le théâtre d'âpres combats juste après la libération de Bayeux.

FONTENAY-LE-PESNEL

N°81 - C3

› Fontenay-le-Pesnel War Cemetery

Cimetière de la Commonwealth War Graves Commission

Ce cimetière, situé à 16 km à l'ouest de Caen le long de la D139, abrite les tombes de plus de 521 militaires du Commonwealth. Bon nombre de ceux inhumés à cet endroit furent tués lors de la bataille à l'ouest de Caen en juin et juillet 1944. De nombreux hommes des South Staffordshire, East Lancashire, Royal Warwickshire Regiments, ainsi que du Durham Light Infantry, y ont leur tombe.

HOTTOT-LES-BAGUES

N°82 - C3

› Hottot-les-Bagues War Cemetery

Cimetière de la Commonwealth War Graves Commission

Le cimetière militaire de Hottot-les-Bagues se situe à 14 km au sud-est de Bayeux sur la D6. Il s'agit du dernier lieu de repos de plus de 1 138 victimes de guerre. Nombre d'entre eux tombèrent lors des combats qui furent violents dans ce secteur, entre juin et début juillet 1944.

SECQUEVILLE-EN-BESSIN

N°83 - C3

› Secqueville-en-Bessin War Cemetery

Cimetière de la Commonwealth War Graves Commission

Situé entre Bayeux et Caen le long de la D217, Secqueville-en-Bessin est le dernier lieu de repos de près de 117 combattants. Ce cimetière de champ de bataille comporte les tombes de soldats tombés lors de l'avance sur Caen, qui eut lieu début juillet 1944.

SAINT-DÉSIR-DE-LISIEUX

N°84 - D4

› St. Desir War Cemetery

Cimetière de la Commonwealth War Graves Commission

Cimetière militaire du Commonwealth le plus à l'est de la Normandie, le cimetière militaire de Saint-Désir est situé le long de la D159, à l'ouest de Lisieux. 603 morts de guerre enterrés ici furent tués vers la fin de la campagne de Normandie, lors de la poursuite des forces allemandes vers la Seine.

SAINT-MANVIEU/CHEUX

N°85 - C3

› St. Manvieu War Cemetery

Cimetière de la Commonwealth War Graves Commission

Le cimetière militaire de Saint-Manvieu, Cheux, est situé sur la D9 à l'ouest de Caen. Plus de 2 182 tombes militaires se trouvent dans ce cimetière, en raison des violents combats dans la région entre Tilly-sur-Seulles et Caen de mi-juin à fin juillet 1944.

TILLY-SUR-SEULLES

N°86 - C3

› Tilly-sur-Seulles War Cemetery

Cimetière de la Commonwealth War Graves Commission

Le cimetière militaire de Tilly-sur-Seulles se situe au sud-est de Bayeux, le long de la D6. Ce cimetière abrite près de 1 221 tombes militaires, en raison des combats violents dans le secteur juste après le débarquement, principalement les 49th et 50th Divisions ainsi que la 7th Armoured Division.





La Poche de Falaise Chambois

★
Falaise
«C'est une des plus grandes tueries de la guerre» dira Eisenhower à propos de cette bataille

Comme il y eut trois phases de débarquement (par air, par mer et les bombardements aériens et navals), il y a également eu trois phases dans la Bataille de Normandie. Le mois de juin est consacré à la prise de Cherbourg. En juillet, on libère Caen, Saint-Lô et on avance vers Avranches. Et le mois d'août verra la fin de la bataille avec l'encerclement des 5^e et 7^e armées allemandes dans la « poche de Falaise - Chambois ».

Quand les Canadiens s'emparent de Falaise, le 17 août, il leur reste à

fermer la poche avec les Polonais de la 1^{ère} division blindée et les Américains à l'est d'Argentan. À Chambois, c'est un véritable « couloir de la mort ». Le 21 août, la défaite allemande en Normandie est scellée. « C'est une des plus grandes tueries de la guerre » dira Eisenhower à propos de cette poche.

C'est ainsi que la Bataille de Normandie s'achève, après des affrontements très meurtriers pour chacun des deux camps. Il faut à présent libérer la capitale et le reste de l'Europe...



MONT-ORMEL

N°87 - D4

Mémorial de Mont-Ormel

En août 1944, 9 divisions alliées encerclent 100 000 Allemands dans la poche de Falaise-Chambois. La Bataille de Normandie se termine. Situé sur les lieux mêmes des combats, entre Argentan et Vimoutiers, le Mémorial de Mont-Ormel offre un point de vue exceptionnel sur la vallée de la Dives.

La bataille de la poche de Falaise-Chambois (18-22 août 1944) est l'ultime étape sanglante de la Bataille de Normandie, où s'illustrèrent les soldats polonais, canadiens, britanniques, américains et français, face aux attaques simultanées et désespérées des troupes allemandes encerclées. Ce lieu de mémoire rend hommage aux grands stratèges et protagonistes d'une bataille que Montgomery avait définie comme le « commencement de la fin de la guerre ».



Cet espace muséographique décrit, en quatre langues, l'ampleur de la bataille et ses enjeux. Un film (constitué d'images d'archives et de témoignages), une carte maquette animée, la présentation de reliques complètent les explications d'un guide face au champ de bataille.

Site payant

CONTACTS
Mémorial de Mont-Ormel
Les Hayettes
61160 MONT-ORMEL
+33 (0)2 33 67 38 61
memorial.montormel@orne.fr



memorial-montormel.fr

**BAGNOLES-DE-L'ORNE
NORMANDIE**

N°88 - C5

> Circuit Mémoirel

Circuit de mémoire - Vestiges de guerre : Après l'entrée en guerre des États-Unis en décembre 1941 et face à la menace d'un débarquement allié, Hitler ordonne la construction d'une ligne de défense de 4 000 km tout le long du littoral des côtes européennes. Ce sera le mur de l'Atlantique. L'une des principales bases arrière de tout ce dispositif était installée à Bagnoles de l'Orne. D'immenses réserves de carburant, de vivres et de munitions étaient alors camouflées en forêt des Andaines.

Découvrez en autonomie ce fait totalement méconnu de la Seconde Guerre Mondiale à travers un parcours de 2,6 km (ou sa variante de 1,2 km) ponctué de panneaux explicatifs.

Site gratuit

CONTACTS

Office de Tourisme
+33 (0)2 33 37 85 66
tourisme@bagnolesdelorne.com

www.bagnolesdelorne.com**BERJOU**

N°89 - C4

> Blackwater Museum 39/45 Berjou

Situé sur les hauteurs de Berjou, près de Condé-sur-Noireau, le Musée de la Libération retrace les combats des 15, 16 et 17 août 1944 autour du Noireau, en s'appuyant sur les nombreux objets retrouvés sur le champ de bataille et les éclairages d'un guide. Avant-dernière bataille avant la fermeture de la poche de Falaise, la libération de Berjou fut un épisode sanglant en raison des défenses désespérées des troupes allemandes en position autour de la commune. Le musée rend hommage aux soldats britanniques de la 43^e Division d'Infanterie « Wessex » et de la 8^e brigade des Sherwood Rangers Yeomanry qui s'y illustrèrent.

Nouveau : circuit thématique « Berjou, août 44 » jalonné de 6 pupitres.

Site payant

CONTACTS

Blackwater Museum 39/45 Berjou
Lieu-dit « Les Cours »
61430 BERJOU
musee.berjou@gmail.com
+33 (0)6 71 82 24 96

www.musee-berjou.fr**L'AIGLE**

N°90 - D4

> Musée « juin 1944 » de L'Aigle

De l'appel du 18 juin 1940 à la défaite des Allemands lors de la bataille de la poche de Falaise, ce musée replonge dans les événements qui ont marqué la Seconde Guerre mondiale. Onze scènes constituées de personnages de cire, sonorisées avec les voix authentiques des principaux acteurs de ces événements, sont proposées au cours de la visite, ainsi qu'une carte stratégique de 36 m² détaillant la Bataille de Normandie.

Inauguré en 1953 dans les dépendances du château de L'Aigle par Madame la Maréchale Leclerc de Hauteclocque, le musée Juin 1944 fut le premier musée « parlant » de France.

Site payant

CONTACTS

Musée « Juin 44 »
Mairie de L'Aigle
Place Fulbert de Beina
61300 L'AIGLE
+33 (0)2 33 84 44 44
patrimoine@ville-laigle.fr

www.ville-laigle.fr**BRETTEVILLE-SUR-LAIZE**

N°91 - C4

> Bretteville-sur-Laize Canadian War Cemetery

Cimetière de
la Commonwealth
War Graves Commission

Le cimetière canadien de Bretteville-sur-Laize est situé à 14 km au sud de Caen, le long de la N158. La plupart des soldats enterrés dans ce cimetière sont morts au cours des dernières étapes de la bataille de Normandie, la prise de Caen et la poussée vers le sud - menée initialement par la 4^e Division blindée canadienne et la 1^{re} Division blindée polonaise - pour fermer la brèche de Falaise. Une grande majorité des unités du 2^e corps d'armée canadien sont représentées dans le cimetière. Celui-ci contient 2 958 sépultures de la Seconde Guerre mondiale, en majorité canadiennes, dont 87 non identifiées.

**ST-NICOLAS-DES-BOIS**

N°92 - C5

> Nécropole nationale Les Gateys

Cette nécropole nationale est située en forêt d'Escouves, où se sont déroulés de furieux affrontements de chars en août 1944. Elle accueille les dépouilles de 19 soldats de la 2^e Division Blindée morts au cours des combats de libération du département de l'Orne. Cette division, commandée par le général Philippe Leclerc de Hauteclocque, débarque le 1^{er} août 1944 dans le secteur d'Utah Beach. Sa participation à la libération du territoire national est hautement symbolique. Elle prend part aux rudes combats qui mènent à l'encerclement des troupes allemandes dans la poche de Falaise-Chambois avant de participer à la libération de Paris. Ce lieu, où cohabitent des croix latines et des stèles marquées du croissant de l'Islam ou de l'étoile de David correspond à l'esprit d'union et de fraternité de la 2^e DB. Accès libre.

VIMOUTIERS

Le Char Tigre

Classé Monument historique le 2 décembre 1975, ce Char Tigre est l'un des derniers, voire le seul char allemand subsistant en Normandie.

Fin août 1944, se rendant à un dépôt de carburant à Ticheville au château de l'Horloge, il est tombé en panne sèche et a été abandonné du côté de Vimoutiers !

**URVILLE / LANGANNERIE**

N°93 - C4

> Cimetière militaire polonais

Situé sur la RN 158 entre Caen et Falaise (sortie Urville), ce cimetière contient 615 tombes de soldats et officiers polonais. Un petit nombre d'entre eux, pilotes ou résistants, sont morts en 1940 lors de la bataille de France, ou pendant l'Occupation. La grande majorité appartient à la 1^{re} Division Blindée Polonaise (1^{ère} D.B.P.) du Général Maczek, qui paya un lourd tribut aux combats de la poche de Falaise-Chambois. Ce cimetière militaire polonais est l'un des sept cimetières militaires étrangers à être entretenu par l'État français. Il est aussi le seul cimetière polonais de la Seconde Guerre mondiale en France.



La Normandie portera longtemps les traces de la guerre

Au cours de l'été 1944, les Normands se trouvent pris au beau milieu d'une gigantesque bataille. Au plus fort des affrontements, dans le courant du mois de juillet, plus de deux millions de soldats se font face (deux fois plus qu'il n'y avait d'habitants dans le Calvados et la Manche). Les victimes civiles sont nombreuses ; pour échapper aux bombes, on se réfugie dans les caves, les carrières, dans des tranchées... On prend le chemin de l'exode, sur des routes devenues dangereuses en raison des mitraillages aériens.

La Bataille de Normandie dure près de trois mois, c'est-à-dire beaucoup plus longtemps que ne l'avaient prévu les stratèges alliés. La libération des communes ne se fait que lentement et progressivement. Les Normands découvrent ces soldats

libérateurs qu'ils attendaient depuis si longtemps. Mais les combats et les bombardements ont fait trop de ruines et de deuils pour vivre cette libération sans retenue. Partout la population fait bon accueil à ses libérateurs, les Alliés découvrent le cidre et le calvados, et les Normands quant à eux, retrouvent le goût du chocolat ou du tabac.

En raison de la durée de la Bataille de Normandie, de nombreuses communes, éloignées du littoral, ont dû attendre longtemps l'arrivée des troupes. La libération totale du département de la Manche n'intervint que le 15 août. A compter du 21 août, le département de l'Orne est libéré. Pour le Calvados, la dernière commune à recouvrer sa liberté est Honfleur le 25 août. Les villes de Vernon et Rouen seront libérées fin août, Dieppe le 1^{er} septembre et le Havre le 12 septembre 1944.



FALAISE
N°94 - C4



Le Mémorial de Falaise Les civils dans la guerre

Découvrez un musée unique en Europe !

Situé à Falaise, cité médiévale emblématique de Normandie qui vit naître Guillaume le Conquérant, le Mémorial de Falaise vous propose de découvrir l'histoire de la Seconde Guerre mondiale et de la Bataille de Normandie selon une approche inédite : celle des populations civiles.

Découvrez la vie quotidienne des familles normandes mais également de France et d'Europe, plongées dans les tourments de la Guerre. De l'Occupation à la Reconstruction, en passant par les combats de la Libération, partagez leurs histoires grâce à nos parcours ponctués d'objets d'époque, de décors reconstitués, d'archives, et de nombreux témoignages.

Un film immersif exceptionnel, projeté au-dessus des vestiges authentiques d'une maison détruite en août 1944 vous plongera au cœur des terribles bombardements de la Seconde Guerre mondiale.

Un site incontournable, pour vivre l'Histoire et comprendre l'actualité.


Infos pratiques et billetterie
www.memorial-falaise.fr

Site payant

CONTACTS
Mémorial de Falaise
Place Guillaume le Conquérant
14700 FALAISE
Tél. +33(0)2 31 20 02 97
info@memorial-falaise.fr



www.memorial-falaise.fr



DUCLAIR

N°95 - E3

➤ Musée Août 1944, l'enfer sur la Seine

À la fin du mois d'août 1944, l'ordre de repli général est donné aux troupes allemandes. Des dizaines de milliers de soldats allemands tentent alors de fuir l'avancée des Alliés, mais se retrouvent bloqués par la Seine.

Ce musée a donc pour but de rappeler ces heures tragiques de combat puis les heures de soulagement de la libération. Au moyen de mises en scènes de milliers d'objets d'époque, uniformes, armements, aux récits des soldats, des civils, témoins des combats, venez comprendre l'histoire des derniers combats de la Bataille de Normandie.

Site payant

CONTACTS

Musée Août 44

Château du Taillis, 76480 DUCLAIR
+33(0)2 35 57 95 46 / +33(0)6 83 82 22 89
chateaudutailis@gmail.com

www.chateaudutailis.com



GONFREVILLE-L'ORCHER

N°96 - D3

➤ Maison du Patrimoine et des Cités provisoires

Les camps Cigarette étaient des camps de transits pour les GI's en attente de retour au pays. À Gonfreville l'Orcher, le camp « Philip Morris » a ainsi vu passer plus d'un million d'hommes entre 1945 et 1947, avant de servir de cité d'urgence pendant 35 ans pour des Havrais privés de logement suite aux bombardements de 1944.

Site gratuit

CONTACTS

Maison du Patrimoine et des Cités provisoires

2a & 2b rue du 8 mai 1945
76700 GONFREVILLE-L'ORCHER
+33 (0)2 35 13 16 53
maison-patrimoine@gonfreville-l-orcher.fr

www.gonfreville-l-orcher.fr

CASTINE-EN-PLAINE - RN 158

Site Mémorial

Mémorial des blindés de la Seconde Guerre mondiale

Au sud-est de Caen, les blindés et l'infanterie dans la Bataille de Normandie du 18 juillet au 20 août 1944. Plus d'un mois après le 6 juin 1944, le front coté est n'a que très peu évolué : les troupes alliées subissent de lourdes pertes. De nombreuses opérations militaires sont donc lancées. Les moyens engagés sont considérables : des dizaines de milliers d'hommes, des blindés dont de nombreux chars, des avions bombardiers.

SAINT-CHARLES-DE-PERCY

N°97 - B4

➤ St-Charles-de-Percy War Cemetery

Cimetière de la Commonwealth War Graves Commission

Situé en bordure de la D290^A, le cimetière militaire de Saint-Charles-de-Percy est le cimetière militaire le plus au sud de la Normandie. La plupart des hommes inhumés ici furent tués fin juillet et début août 1944, lors de la poussée majeure partant de Caumont-l'Éventé en direction de Vire. Un peu plus de 809 morts de guerre du Commonwealth y sont enterrés.

SAINT-DÉSIR-DE-LISIEUX

N°98 - D3

➤ Cimetière militaire allemand

Le cimetière militaire allemand de Saint-Désir-de-Lisieux compte 3 735 victimes de guerre tombées lors des violents combats le long de la Touques, depuis son embouchure jusqu'à Lisieux et Orbec. La construction débute en 1957-1958 et le cimetière est inauguré le 21 septembre 1961.



EXPÉRIENCES NORMANDES

Vivez des expériences et des moments inoubliables en Normandie...



www.normandie-tourisme.fr/les-experiences/decouvrir/experiences-normandes-d-day

À Juno Beach, le D-Day raconté aux enfants

© Sabina Lorkin | Ambias Photography

Notre balade gourmande à vélo avec un guide local

© Marie-Anais Thierry

En Jeep sur les traces du 101^e Airborne

© Danielle Dumas

Pagayer au cœur des vestiges du D-Day

© Thomas Le Floch

Omaha Beach en Fatbike

© Marie-Anais Thierry

Dans les coulisses de l'histoire à l'Airborne Museum

© Thomas Le Floch

Voler en aéroplume au hangar d'Écausseville

© Coraline et Léo



Excursions et visites guidées



EXCURSIONS EN MINI-BUS

ALBION VOYAGES

Excursion sur les Plages du Débarquement
Rue Jacques Prévert - 14730 GIBERVILLE
Tél. 02 31 78 88 88
info@albion-voyages.com
www.albion-voyages.com

ACSM TOURS

Excursion sur les Plages du Débarquement
CAEN
Tél. 02 31 06 00 15
contact@acsm-tours.com
www.acsm-tours.com

LABEL WEST

Excursion sur les Plages du Débarquement
ZA Les Bréholles - 14540 SOLIERS
Tél. 02 31 34 63 53 / Tél. 06 21 51 41 09
contact@label-west.com
www.label-west.com

NORMANDY TOURS

Excursion en minibus de 1 à 8 personnes
Tours guidés des Plages du Débarquement en français et en anglais
Tél. 02 31 92 10 70
j-m-bacon@wanadoo.fr
www.normandy-landing-tours.com
visite à la demi-journée uniquement

NORMANDY SQUARED

Excursion en minibus de 1 à 8 personnes
Tours guidés des Plages du Débarquement en français, anglais, espagnol et portugais
Tél. 06 63 01 12 71 / 06 95 20 12 64
contact@normandysquared.com
www.normandysquared.com

NORMANDY 44 TOURS

Excursion en minibus de 1 à 8 personnes
Tours guidés des Plages du Débarquement en français et en anglais
Tél. 06 45 31 73 85 / 02 31 73 31 80
contact@normandy44-tours.com
www.normandy44-tours.com
visite à la demi-journée ou à la journée

BAYEUX SHUTTLE

Excursion en minibus de 1 à 8 personnes
Tours guidés des Plages du Débarquement en français et en anglais
Tél. 02 33 44 88 40 / 06 59 70 72 55
bookings@bayeuxshuttle.com
www.bayeuxshuttle.com

OVERLORD TOUR

Excursion en minibus de 1 à 8 personnes
Tours guidés des Plages du Débarquement en français et en anglais
Tél. 07 89 00 28 41
office.overlord@orange.fr
www.overlordtour.com
visite à la demi-journée ou à la journée

NORMANDY SIGHTSEEING TOURS

Excursions en minibus de 1 à 8 personnes
Tours guidés des Plages du Débarquement en français et en anglais
Tél. 02 31 51 70 52
contact@normandy-st.com
www.normandy-sightseeing-tours.com
visite à la demi-journée ou à la journée

NORMANDY PANORAMA

Excursions en minibus de 1 à 8 personnes
Tours guidés des Plages du Débarquement en français et en anglais
Tél. 06 98 95 89 45
contact@normandypanorama.com
www.normandypanorama.com
visites à la demi-journée ou à la journée

JOURNÉE DÉCOUVERTE MÉMORIAL DE CAEN ET PLAGES DU DÉBARQUEMENT

Excursions en minibus
Tours guidés des Plages du Débarquement en français et en anglais
Tél. 02 31 06 06 45
resa@memorial-caen.fr
www.memorial-caen.fr
visites à la journée

GOLD BEACH COMPANY

NORMANDY & DDAY TOURS
Visites guidées des Plages du Débarquement
Tél. 09 67 82 05 14
booking@normandy-dday-tours.com
www.normandy-dday-tours.com

NORMANDY HERITAGE TOURS

Excursions en minibus de 1 à 8 personnes
Tours guidés des Plages du Débarquement en français et en anglais
Tél. 02 31 39 73 56 / 06 63 29 45 98
christophe.gosselin0437@orange.fr
www.normandy-heritage-tours.com
visites à la demi-journée ou à la journée

NORMANDY PRIVATE TOURS

Hôtel et excursions privés sur les Plages du Débarquement avec votre hôte et audio guide.
Tél. 06 25 01 82 27
normandyprivatetours@gmail.com
www.hotelfontaine-caen.com

VISITES GUIDÉES EN VÉHICULES D'ÉPOQUE

JEEP TOUR

Visites guidées sur les chemins de la 101^e Airborne
Tél. 02 33 44 81 20 / 06 37 99 08 68 / 06 89 66 25 74
batterieuholdy@laposte.net
www.batterie-du-holdy.com

NORMANDY JEEP TOURS

Balade historique commentée à bord d'une authentique jeep Willys
Sainte Mère Eglise
tél. 06 76 16 95 20
normandyjeeptours@orange.fr
www.normandyjeeptours.com

VISITES GUIDÉES À VÉLO

CIRCUIT SUR LES PLAGES DU DÉBARQUEMENT À VÉLO

Visites guidées à vélo
Tél. 06 46 34 37 21
locvelo@hotmail.fr
www.locvelo.fr
visite à la journée, tous les lundis de mai à octobre

VOLS

NORMAN'AIR

Survols des Plages du Débarquement en ULM
Aéroport de Caen-Carpiquet (selon conditions météo)
Tél. 06 42 32 96 78
normanair@ulmactivites.fr
https://norman-air-49.webself.net

NORMANDY BATTLEFIELD TOUR GUIDES ASSOCIATION

www.normandy-battlefield-tour-guides-association.com

FÉDÉRATION DES GUIDES DE NORMANDIE

contact@normandyguides.com
www.normandyguides.com
www.guidesdenormandie.fr



Index Les communes et cimetières militaires

INDEX DES COMMUNES

A

Ardouval 5
Arromanches-les-Bains 29, 30
Aumale-Blangy 5
Azeville 15

B

Bagnoles-de-l'Orne 58
Banneville-la-Campagne 54
Bayeux 43
Bazenville 33
Bénerville-sur-Mer 5
Bény-sur-Mer 35
Berjou 58
Bretteville-sur-Laize 59
Bretteville-sur-Odon 52
Brouay 54

C

Caen 51, 52
Cambes-en-Plaine 54
Carentan 14, 15
Catz 14
Champigny-la-Futelaye 8
Cherbourg-en-Cotentin 45
Cheux 55
Chouain 54
Colleville-Montgomery 39
Colleville-sur-Mer 21, 23, 27
Colombières 23
Commes 33
Courseulles-sur-Mer 35
Creully-sur-Seulles 52
Cricqueville-en-Bessin 22

D

Dieppe 6
Douvres-la-Délivrande 39, 41
Duclair 62

E

Écausseville 16

F

Falaise 61
Fécamp 6
Folligny 47
Fontenay-le-Pesnel 55
Forges-les-Eaux 6

G

Géfosse-Fontenay 23, 24
Gonfreville-l'Orcher 62
Grandcamp-Maisy 24
Granville 47

H

Hautot-sur-Mer 9
Hermanville-sur-Mer 41
Honfleur 7
Hottot-les-Bagues 55
Huisnes-sur-Mer 49

L

La Cambe 26
La Chapelle en Juger 49
L'Aigle 58
Langannerie 59
Le Tréport 7
Longues-sur-Mer 31

M

Manneville-sur-Risle 7
Marigny 47, 49
Merville-Franceville 38
Mont-Ormel 57
Mortain-Bocage 47

O

Orglandes 18
Ouistreham 39, 40

P

Paluel 8
Pontaubault 48
Port-en-Bessin 33

Q

Quinéville 17

R

Ranville 37, 41
Revers 35
Ryes 33

S

Saint-Charles-de-Percy 63
Saint-Côme-du-Mont 13
Saint-Désir-de-Lisieux 55, 63
Sainte-Mère-Église 12, 18
Saint-James 49
Saint-Jouin-Bruneval 8
Saint-Laurent-sur-Mer 24, 25
Saint-Lô 48
Saint-Manvieu-Norrey 55
Saint-Marcouf-de-l'Isle 17
Saint-Marie-du-Mont 11
Saint-Martin-des-Besaces 53
Saint-Nicolas-des-Bois 59
Saint-Sébastien-de-Raids 48
Secqueville-en-Bessin 55

T

Tatihou 16
Tilly-sur-Seulles 53, 55

U

Urville 59

V

Ver-sur-Mer 32, 33
Vierville-sur-Mer 25
Vimoutiers 59

INDEX DES CIMETIÈRES MILITAIRES

Allemand 8, 18, 26, 49, 63
Américain 27, 49
Commonwealth 9, 33, 35, 41, 43, 54, 55, 59, 63
Français 59
Polonais 59

Carte Les musées, sites extérieurs et cimetières militaires

LES ALLIÉS PRÉPARENT LE JOUR J

01 Bases de lancement VI p.5
02 Le Val Ygot p.5
03 Batteries du Mont Canisy p.5
04 Mémorial du 19 août 1942 p.6
05 Blockaus du Cap Fagnet p.6
06 Normandy Resistance museum p.7
07 Le Blockhaus de la Gare p.7
08 Kahl Burg p.7
09 Musée de la Résistance et de la Déportation p.7
10 Mémoire d'Albâtre p.8
11 Mémorial de Bruneval p.8
12 Cimetière militaire allemand p.8
13 Dieppe Canadian War Cemetery p.9

UTAH BEACH SAINTE-MÈRE-ÉGLISE CARENTAN

14 Utah Beach - Musée du Débarquement p.11
15 Airborne Museum p.12
16 D-Day Experience p.13
17 Normandy Victory Museum p.14
18 Batterie d'Azeville p.15
19 Circuit Historique 1944 Carentan p.15
20 Hangar à dirigeables p.16
21 Le fort de Tatihou p.16
22 La Batterie de Crisbecq p.17
23 World War II Museum p.17
24 Musée à ciel ouvert p.18
25 Cimetière militaire allemand p.18

OMAHA BEACH

26 Overlord Museum Omaha Beach p.21
27 La Pointe du Hoc p.22
28 Big Red One Assault Museum p.23
29 Château de Colombières p.23
30 Visite du Blockhaus de Géfosse-Fontenay p.23
31 Batterie de Maisy p.24
32 Maison de la Libération p.24
33 Musée Mémorial d'Omaha Beach p.24
34 Musée civil avant pendant et après guerre p.25
35 Musée D-Day Omaha p.25

36 Cimetière militaire allemand de la Cambe p.26
37 Normandy American Cemetery and Visitor Center p.27

GOLD BEACH

38 Cinéma circulaire Arromanches 360 p.29
39 Musée du Débarquement p.30
40 Batterie allemande de Longues-sur-Mer p.31
41 Mémorial Britannique de Ver-sur-mer p.32
42 Musée des épaves sous-marines p.33
43 Musées America & Gold Beach p.33
44 Ryes War Cemetery p.33

JUNO BEACH

45 Centre Juno Beach p.35
46 Bény-sur-Mer Canadian War Cemetery p.35

SWORD BEACH

47 Mémorial Pégasus p.37
48 Musée de la Batterie de Merville p.38
49 Site Hillman p.39
50 Station Radar 1944 p.39
51 Musée n°4 Commando p.39
52 Musée du Mur de l'Atlantique Le Bunker p.40
53 La Délivrande War Cemetery p.41
54 Hermanville War Cemetery p.41
55 Ranville War Cemetery p.41

BAYEUX

56 Mémorial et cimetière militaire de Bayeux p.43
57 Musée Mémorial de la Bataille de Normandie p.43

CHERBOURG

58 La Cité de la Mer p.45
59 Musée de la Libération p.45

DE SAINT-LÔ À AVRANCHES

60 Batterie du Roc p.47
61 Py Park de Folligny p.47
62 Mémorial Cobra Marigny p.47
63 La chapelle Saint-Michel p.47
64 Espace François Mutschler p.48
65 Chapelle de la Madeleine Mémorial US p.48

66 Musée d'art et d'histoire de Saint-Lô p.48
67 Musée Cobra La Percée p.48
68 Cimetière militaire allemand p.49
69 Cimetière militaire allemand p.49
70 Cimetière militaire américain p.49

CAEN

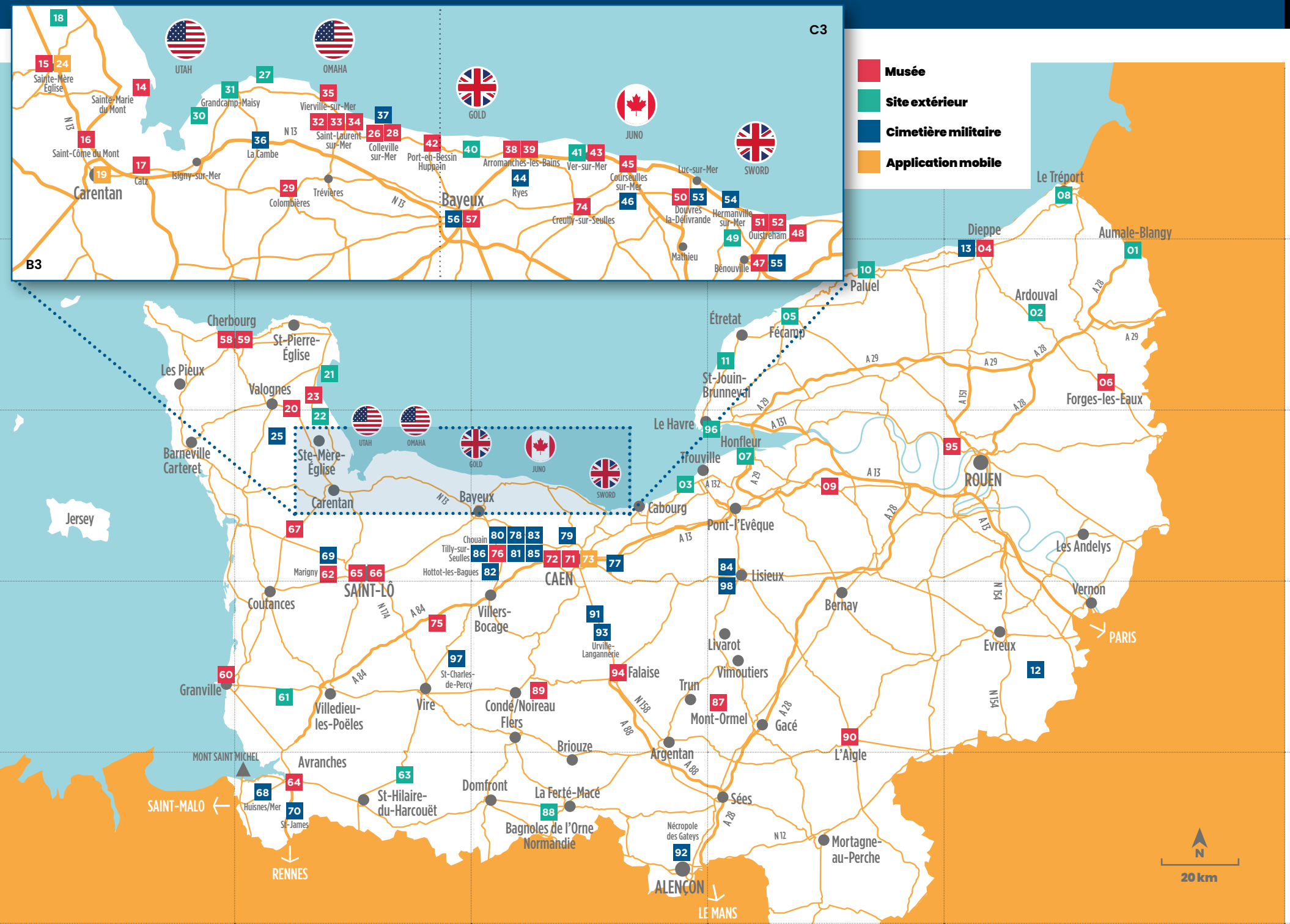
71 Mémorial de Caen p.51
72 D-Day Wings Museum p.52
73 Parcours numérique à Caen p.52
74 Musée de la Radio BBC p.52
75 Musée de la Percée du Bocage p.53
76 Musée de la Bataille de Tilly-sur-Seulles p.53
77 Banneville-la-Campagne War Cemetery p.54
78 Brouay War Cemetery p.54
79 Cambes-en-Plaine War Cemetery p.54
80 Jerusalem War Cemetery p.54
81 Fontenay-le-Pesnel War Cemetery p.55
82 Hottot-les-Bagues War Cemetery p.55
83 Secqueville-en-Bessin War Cemetery p.55
84 Saint-Désir War Cemetery p.55
85 Saint-Manvieu War Cemetery p.55
86 Tilly-sur-Seulles War Cemetery p.55

POCHE DE FALAISE CHAMBOIS

87 Mémorial de Mont-Ormel p.57
88 Circuit Mémorial p.58
89 Blackwater Museum 39/45 Berjou p.58
90 Musée « juin 1944 » de L'Aigle p.58
91 Bretteville/Laize Canadian War Cemetery p.59
92 Nécropole nationale Les Gates p.59
93 Cimetière militaire polonais p.59

LA NORMANDIE PORTERA LONGTEMPS LES TRACES DE LA GUERRE

94 Le Mémorial de Falaise - La guerre des civils p.61
95 Musée Août 1944 - l'enfer sur la Seine p.62
96 Maison du Patrimoine et des Cités provisoires p.62
97 St-Charles-de-Percy War Cemetery p.63
98 Cimetière militaire allemand p.63



A

B

C

D

E

5

4

3

2

1

C3

B3

SAINT-MALO ←

RENNES ↓

LE MANS ↓

Mortagne-au-Perche

ALENÇON

Bagnoles de l'Orne Normandie

Domfront

St-Hilaire-du-Harcouët

Avranches

Granville

Coutances

SAINT-LO

Chouain
Tilly-sur-Seuilles
Hottot-les-Baques

Villers-Bocage

Condé/Noireau
Flers

Briouze

Trun
Mont-Ormel

Argentan

Vimoutiers

Livarot

Pont-l'Évêque

Trouville

St-Jouin-Brunneval

Étretat

ROUEN

Evreux

Les Andelys

Vernon

Forges-les-Eaux

Ardouval

Dieppe

Le Tréport

Aumale-Blangy

- Musée
- Site extérieur
- Cimetière militaire
- Application mobile





EUROPE
REMEMBERS

Commémorer la fin de la Seconde Guerre mondiale

80 ans après

En 2024 et 2025, nous commémorerons le 80^e anniversaire de la fin de la Seconde Guerre mondiale. Les leçons que nous tirons de la guerre restent extrêmement importantes, et son histoire peut être retracée partout : dans nos familles, nos écoles, nos quartiers et nos musées.

Europe Remembers est une campagne visant à préserver la mémoire de la fin de la Seconde Guerre mondiale en Europe. Du débarquement en Sicile en 1943 à la signature de la capitulation le 8 mai 1945, elle offre un point d'entrée facile vers des contenus éducatifs et des événements captivants. Sur une plateforme unique et multilingue, vous trouverez des informations historiques, des sites du souvenir, des expositions et des commémorations dans toute l'Europe.

LRI Foundation

Rejoignez-nous pour commémorer la fin de la Seconde Guerre mondiale, visitez www.europeremembers.com et suivez-nous sur les médias sociaux pour vous plonger dans l'histoire et le souvenir.

  www.europeremembers.com

VENEZ DANS LES ÎLES ANGLO-NORMANDES DE GUERNESEY ET JERSEY

en 2025 pour
célébrer le 80^e
anniversaire
de leur libération



The ISLANDS of
GUERNESEY

Jersey

→ POUR EN SAVOIR PLUS, VISITEZ LE SITE
visitchannelislands.com





CONFÉRENCES, DÉBATS,
EXPOSITIONS, RENCONTRES

ÉVÉNEMENT ANNUEL
ABBAYE AUX DAMES - CAEN

PLUS D'INFOS SUR
NORMANDIEPOURLAPAIX.FR



RÉGION
NORMANDIE

Crédits



Directeur de publication
Michael Dodds

Coordination
Dominique Saussey

Conception et réalisation
Benjamin Déal

Impression
Imp. Leцерf groupe Morault

Crédits photos

Coraline et Léo, Marie-Anaïs Thierry, Le Mémorial de Caen, Danielle Dumas, Dominique Saussey, H. Salah, Sophie Kernen (Jumeaux & Co), J.M. Caillard, David Daguiet, OT Baie du Cotentin, Studio Numérique, Military Events, Valentin Pacaut (The Explorers), Francis Cormon, Thomas Le Floc'H, Grégory Wait, TaLin Chak, Michel Dehaye, Séverine Frères, Daniel Sohier, Alexandre Lamoureux, N. Hateau, BabXIII, Philippe Delval, Julia Quellien, Anibas Photography

COMITÉ RÉGIONAL DE TOURISME DE NORMANDIE
www.normandie-tourisme.fr

Avertissement

Edition « 1944 D-Day Normandie Terre de Liberté »

Ce document, édité en février 2024 à partir des informations fournies par des prestataires touristiques y figurant, est réalisé à titre indicatif et n'est pas contractuel.

Les erreurs ou omissions involontaires qui auraient pu subsister dans ce guide malgré les soins et les contrôles de l'équipe de rédaction ne sauraient engager la responsabilité de l'éditeur.

Remerciements

Nos plus vifs remerciements à la Région Normandie ainsi qu'au comité de rédaction du guide, aux comités départementaux du tourisme de Calvados, de l'Eure, de la Manche, de l'Orne, et l'Agence Départementale d'Attractivité de la Seine-Maritime, à Monsieur Jean Quellien pour sa relecture des contenus historiques, au Mémorial de Caen pour le prêt des photographies d'archives.

Avec le soutien de



LA NORMANDIE CÉLÈBRE LA LIBERTÉ



D★DAY
FESTIVAL NORMANDY

CHAQUE ANNÉE AUTOUR DU 6 JUIN

WWW.DDAYFESTIVAL.COM

